

Program rozvoja obce

Nižná Kamenica na roky 2015 - 2021

Schválené Obecným zastupiteľstvom obce Nižná Kamenica dňa: 09.12.2015

Program rozvoja obce Nižná Kamenica na roky 2015 – 2021



Obsah


Úvod	5
Analytická časť.....	9
História obce.....	9
Demografické údaje.....	11
Občianska vybavenosť obce	18
Analytická časť – SWOT analýza	19
Strategická časť	21
Strategická vízia a strategický cieľ obce	23
Hierarchia rozvojových cieľov.....	26
Programová časť.....	28
Opatrenia, projekty a aktivity podľa prioritných oblastí	29
Merateľné ukazovatele projektov	32
Realizačná časť	35
Akčný plán obce.....	35
Organizačno-inštitucionálne zabezpečenie plnenia PRO a administratívna podpora	37
Návrh systému monitorovania a hodnotenia.....	41
Finančná časť.....	43
Indikatívny finančný plán.....	43
Model viaczdrojového financovania a finančný rámec.....	44
Hodnotiaca tabuľka pre výber projektov	45
Prílohy.....	48



IDENTIFIKAČNÉ ÚDAJE O OBCI

Názov obce	Nižná Kamenica
Kód obce	521728
Kraj	Košický kraj
Okres	Košice – okolie
Adresa	Nižná Kamenica 60, 044 45 Nižná Kamenica
IČO	00324485
DIČ	2021244874
Rozloha	1 332 ha
Počet obyvateľov	547
Prvá písomná zmienka	rok 1347
Webová stránka obce	www.niznakamenica.sk

OFICIÁLNY ERB OBCE



ZÁMER SPRACOVANIA PROGRAMU ROZVOJA OBCE

Názov dokumentu	Program rozvoja obce Nižná Kamenica na roky 2015 - 2021
Forma spracovania	<ul style="list-style-type: none">- Program rozvoja obce Nižná Kamenica na roky 2015 - 2021 (ďalej len „PRO 2015 - 2021“) bude spracovaný v súlade s Metodikou na vypracovanie programu hospodárskeho a sociálneho rozvoja obce/obcí/VÚC,- dokument PRO 2015 - 2021 bude spracovaný za pomoci externých odborníkov na základe zmluvného vzťahu,- na príprave dokumentu budú spolupracovať pracovníci samosprávy a iných inštitúcií pôsobiacich v obci,- aktívne zapojenie miestnych obyvateľov do prípravy a tvorby PRO 2015 - 2021,- vytvorenie pracovnej skupiny.
Riadenie procesu spracovania	Za riadenie procesu spracovania PRO 2015 - 2021 bude zodpovedať riadiaci tím a pracovná skupina. Do procesu spracovania bude zapojená verejnosť a miestne inštitúcie (dotazníkovou formou, osobnými stretnutiami, informačnými letákmi)
Obdobie spracovania	- od 01.10. 2015 do 31.12.2015
Financovanie spracovania	Spracovanie bude financované z rozpočtu obce. Financovanie zahŕňa: <ul style="list-style-type: none">- náklady na vlastné spracovanie,- náklady na získanie informačných podkladov – dotazníky, analýzy, štatistiky,- náklady na stretnutia pracovných skupín a verejnosti- náklady na publicitu – informačné materiály, letáky.
Zoznam členov podieľajúcich na príprave dokumentu – riadiaci tím	Miroslav Líška - gestor programu Jana Oberle - referentka obecného úradu Ing. Gabriela Adamkovičová – externý projektový manažér



Úvod

Impulzom pre spracovanie rozvojového programu obce je nové programové obdobie čerpania Európskych štrukturálnych fondov na roky 2014 -2020 prostredníctvom ktorých má obec možnosť čerpať finančné prostriedky zamerané na jednotlivé rozvojové aktivity. Program rozvoja obce (ďalej len PRO) je rozvojový dokument, ktorý sa spracováva na regionálnej aj miestnej úrovni v súlade so zákonom č. 309/2014 Z. z., ktorým sa mení a dopĺňa zákon č. 539/2008 Z. z. o podpore regionálneho rozvoja. Zároveň vychádza z inštrukcií novej odporúčanej metodiky, určenej na spracovanie PRO, ktorá bola vypracovaná Ministerstvom dopravy, výstavby a regionálneho rozvoja.

Program rozvoja obce je strategický programový dokument, ktorý obsahuje analýzu hospodárskeho rozvoja, sociálneho rozvoja, environmentálneho rozvoja a rozvoja kultúry obce, hlavné smery jej vývoja, ustanovenie cieľov a prvoradých potrieb:

- odstraňovať alebo zmierňovať nežiaduce rozdiely v úrovni hospodárskeho rozvoja, sociálneho rozvoja a územného rozvoja regiónov a zabezpečiť trvalo udržateľný rozvoj regiónov,
- zvyšovať ekonomickú výkonnosť, konkurencieschopnosť regiónov a rozvoj inovácií v regiónoch pri zabezpečení trvalo udržateľného rozvoja,
- zvyšovať zamestnanosť a životnú úroveň obyvateľov v regiónoch pri zabezpečení trvalo udržateľného rozvoja.
- zlepšenie dopravnej a technickej vybavenosti regiónu, inžinierskych stavieb, dobudovanie kanalizácie a vodovodu
- komplexné využívanie vnútorného rozvojového potenciálu územia – prírodných, kultúrnych, materiálnych, finančných, ľudských a inštitucionálnych zdrojov,
- rozvoj informatizácie a digitalizácie v regióne,
- rozvoj hospodárstva a podnikateľského prostredia v regióne s cieľom zvýšiť jeho produktivitu, optimalizovať štruktúru hospodárstva, vytvárať nové pracovné miesta a stabilizovať ohrozené pracovné miesta,
- rozvoj ľudských zdrojov vrátane zvyšovania vzdelanostnej úrovne, kvalifikácie a zlepšovania prípravy detí a mladých dospelých na trh práce,
- predchádzanie sociálneho vylúčenia a zmierňovanie jeho negatívnych dôsledkov, podporu rovnosti príležitostí na trhu práce a podporu znevýhodnených komunití,
- zlepšenie a rozvoj sociálnej infraštruktúry regiónu.

Predkladaný dokument nadväzuje na viaceré regionálne a národné strategické dokumenty. Je vyústením úzkej spolupráce vedenia obci, miestnych obyvateľov a inštitúcií pôsobiacich v obci. Prvotná fáza spočívala v zadefinovaní si jednotlivých cieľov, harmonogramu a rozdelenia úloh medzi členov pracovnej skupiny, ktorí sa podieľali



na príprave tohto strategického dokumentu. V druhej fáze prípravy sme uskutočnili zber údajov od obyvateľov obce a významných inštitúcií pôsobiacich na území obce. Ďalším podkladom pri tvorbe a príprave boli koncepčné materiály na miestnej úrovni (územný plán obce, rozpočet obce, ex post hodnotenie predchádzajúceho obdobia), zároveň nám ako podklad slúžili štatistické údaje z verejne dostupných zdrojov.

Použitá metodológia

Počas prípravnej fázy sme použili tieto metódy zapojenia verejnosti:

- O príprave strategického dokumentu sme verejnosť informovali prostredníctvom internetovej stránky našej obce www.niznakamenica.sk, ďalej na úradnej tabuli a prostredníctvom obecného rozhlasu.
- Uskutočnili sme prieskum verejnej mienky formou dotazníkov určených pre širokú verejnosť.
- Vedenie obce a miestni poslanci uskutočnili viacero rozhovorov s cieľom získania cenných podnetov a námetov, ktoré poslúžili ako jeden zo vstupných zdrojov pri definovaní strategických plánov našej obce.

Ďalšou metódou pri definovaní jednotlivých strategických vízií boli uskutočnené brainstormingové stretnutia členov pracovnej skupiny za účasti externých expertov, ktoré sa uskutočnili v priestoroch obecného úradu, ale aj v dotknutých častiach obce. Vyústením tejto spolupráce bolo jasné zedefinovanie konkrétnych a zrealizovateľných strategických cieľov. Ďalším krokom bolo vyhodnotenie zozbieraných dotazníkov a jeho zverejnenie na internetovej stránke obce.

RIADIACI TÍM, KTORÝ SA PODIEĽAL NA TVORBE PRO

Zoznam členov pracovnej skupiny	
Gestor	Miroslav Líška – starosta obce
Koordinátor	Jana Oberle - referentka obecného úradu
Externý odborník	Ing. Gabriela Adamkovičová - externý projektový manažér



HARMONOGRAM PROCESU PRÍPRAVY A TVORBY

Termín	IX	X	XI	XII
Úvod (zhodnotenie predchádzajúceho PHSR, dotazníkový prieskum)		X		
Analytická časť (vyhodnotenie dotazníkov, analýza počiatočného stavu)		X		
Strategická časť		X		
Programová časť		X		
Realizačná časť		X	X	
Finančná časť		X	X	
Záver (schválenie a zverejnenie PRO)				X

Zhrnutie východiskových koncepčných dokumentov týkajúcich sa vymedzeného územia

Dokument PRO 2015 – 2021 nadväzuje na tieto strategické dokumenty:

Na miestnej úrovni:

- ❖ *Program hospodárskeho a sociálneho rozvoja obce Nižná Kamenica (bolo uskutočnené ex-post hodnotenie tohto dokumentu a zároveň sa zapracovali nezrealizované projektové zámery do súčasného PRO)*
- ❖ *Územný plán obce Nižná Kamenica*

Na regionálnej úrovni:

- ❖ *Program hospodárskeho a sociálneho rozvoja Košického samosprávneho kraja v programovacom období 2016 – 2022, (PRO Nižná Kamenica je v súlade s víziou Košického samosprávneho kraja, ktorou je vzájomná spolupráca jednotlivých aktérov z akademickej, podnikateľskej a verejnej obce s cieľom mobilizácie sociálneho kapitálu obyvateľov Košického kraja pri hľadaní riešení aktuálnych problémov v oblasti regionálneho rozvoja.)*
- ❖ *Stratégia rozvoja vidieka Košického samosprávneho kraja*
- ❖ *Územný plán VÚC Košického kraja*
- ❖ *Regionálna inovačná stratégia*
- ❖ *Plán rozvoja a modernizácie ciest II. a III. triedy na území Košického samosprávneho kraja*



- ❖ *Koncepcia starostlivosti o tradičnú ľudovú kultúru*
- ❖ *Stratégia rozvoja kultúry v Košickom samosprávnom kraji*
- ❖ *Energetická politika Košického samosprávneho kraja*
- ❖ *Koncepcia nakladania s odpadmi v Košickom kraji*
- ❖ *Rozvojový plán Slovensko - Východ*

Na národnej úrovni:

- ❖ *Program rozvoja vidieka Slovenskej republiky na roky 2014 – 2020*
- ❖ *Analýza rozvojového potenciálu regiónov SR a ich územných rozdielov s priemetom na koncentráciu EŠIF v Partnerskej do SR na roky 2014 – 2020*
- ❖ *Pozičný dokument Komisie k vypracovaniu Partnerskej dohody a programov na Slovensku na roky 2014 – 2020*
- ❖ *Partnerská dohoda SR na roky 2014 – 2020*
- ❖ *Stratégia Európa 2020*
- ❖ *Národná stratégia regionálneho rozvoja SR*
- ❖ *Stratégia rozvoja cestovného ruchu do roku 2020*
- ❖ *Národná stratégia rozvoja cyklistickej dopravy a cykloturistiky v Slovenskej republike*
- ❖ *Koncepcia štátnej bytovej politiky do roku 2020*
- ❖ *Strategický plán rozvoja dopravnej infraštruktúry SR do roku 2020*
- ❖ *Strategický plán rozvoja a údržby ciest II. a III. Triedy*
- ❖ *Stratégia protipovodňovej ochrany do roku 2020*
- ❖ *Stratégia adaptácie SR na nepriaznivé dôsledky zmeny klímy*



Analytická časť



História obce

Prvýkrát sa obci dozvedáme z písomnej zbierky z roku 1347 v súvislosti s Chonykom a Chomom, ktorí bývali v Kamenici (in villa Kemenche residentes). Z daného názvu vyplýva, že v tom čase bola Nižná Kamenica vyvinutou dedinou. V 13 storočí bola súčasťou svinického panstva, kedy ju vlastnil Ethuruh, ktorý pochádzal z rodu Aba. Jej ďalším vlastníkom bol jeho synovec Peter, zvaný Petheuch. Po smrti jeho dediča potomka Jána, daroval svinické panstvo, teda Jánove majetky biskupovi Valentínovi. Pričom sa uvádza aj Kamenica pod názvom poss Kemenche, ktorá spadala pod príslušnosti jeho majetkov. Biskup v roku 1390 panstvo Svinica vymenil s kráľom Žigmundom Luxemburským, ktorý ho ešte v tom roku spolu s Kamenicou (poss Kemenche) daroval Mikulášovi z Perína. Od roku 1390 patrila obec Nižná Kamenica spolu so Svinicou šľachtickej rodine z Perína.

Po roku 1427 dochádza k postupnému vyľudneniu obce kvôli častým vojnám medzi uhorskými veľmožmi a Jiskrovými vojskami, ale aj následkom epidémie cholery. Dôvodom vyľudnenia bolo aj roľnícke povstanie v roku 1514 a turecké vpády od roku 1529.



Územie obce

Katastrálne územie obce Nižná Kamenica sa rozprestiera v Košickom samosprávnom kraji. Nižná Kamenica a ďalšie obce - Čakanovce, Svinica, Herľany, Košický Klečenov, Vyšná Kamenica sú združené v mikroregióne Pod Mošníkom. Nachádzajú sa vo východnej časti okresu Košice – okolie. Od krajského mesta Košice je obec vzdialená približne 22 km. Zaujímavé územie obce má rozlohu 1 332 ha. Povrch je členitý, smerom na východ prechádza do podhoria Slanských vrchov. Východná časť je zalesnená. Cez obec Nižná Kamenica preteká Svinický potok.



GRAFICKY ZNÁZORNENÁ POLOHA OBCE NIŽNÁ KAMENICA



Demografické údaje

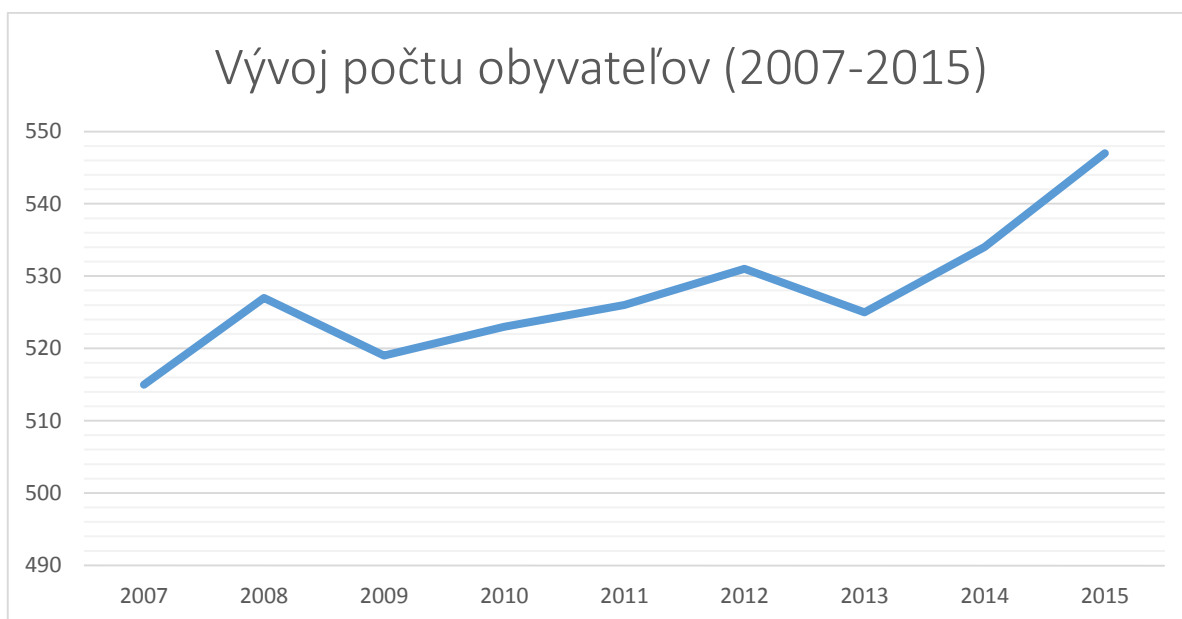
Úroveň sociálneho rozvoja charakterizuje niekoľko ukazovateľov, medzi ktoré patrí aj demografická situácia a zloženie obyvateľstva. Štruktúra obyvateľstva je výsledkom základných demografických procesov reprodukcie, či už prirodzených (pôrodnosť, úmrtnosť) alebo mechanických (sťahovanie) a sú statickými charakteristikami populácie. Predstavujú základné fakty na podporu rozhodovania v súvislosti s rozvojom ľudskej spoločnosti. Je dôležité vymedziť demografické trendy a v rámci nich aj náboženskú, národnostnú a vzdelanostnú štruktúru obyvateľstva. K základným demografickým ukazovateľom patrí aj dynamika obyvateľstva, ktorá sa vyjadruje prirodzeným a migračným pohybom. Tabuľka č. 1 uvádza vývoj počtu obyvateľov za posledných 9 rokov. V sledovanom období (2007 – 2015) sa počet obyvateľov mierne kolísal. Od roku 2014 však demografická krivka vykazuje rastúci trend. V súčasnosti je celkový počet obyvateľov v obci 547 (rok 2015).

TABUĽKA 1 VÝVOJ POČTU OBYVATEĽOV V OBCI V OBDOBÍ OD 2007 DO 2015

ROK	2007	2008	2009	2010	2011	2012	2013	2014	2015
počet obyvateľov k 31.12.	515	527	519	523	526	531	525	534	547
počet narodených/zomretých	2/5	8/3	4/5	5/9	4/2	4/6	2/8	3/6	3/5
prirodzený prírastok/úbytok	-3	5	-1	-4	2	-4	-6	-3	-3
migračný prírastok/ úbytok	7	2	8	3	5	4	6	8	5
celkový prírastok/úbytok	4	7	7	-1	7	0	0	5	2

ZDROJ: OBEC, VLASTNÉ SPRACOVANIE





Štruktúra obyvateľstva podľa veku a pohlavia

Dôležitou charakteristikou ľudských zdrojov je veková štruktúra obyvateľstva v kategóriách predproduktívny (0-14 rokov), produktívny (15-65 rokov) a poproduktívny vek (65 a viac rokov). Veková štruktúra je základným ukazovateľom pre posúdenie budúceho vývoja populácie. Obec Nižná Kamenica má najvyššie percento obyvateľov v produktívnom veku (72,76%). Uvedené údaje dokumentuje tabuľka č. 2 a graf.

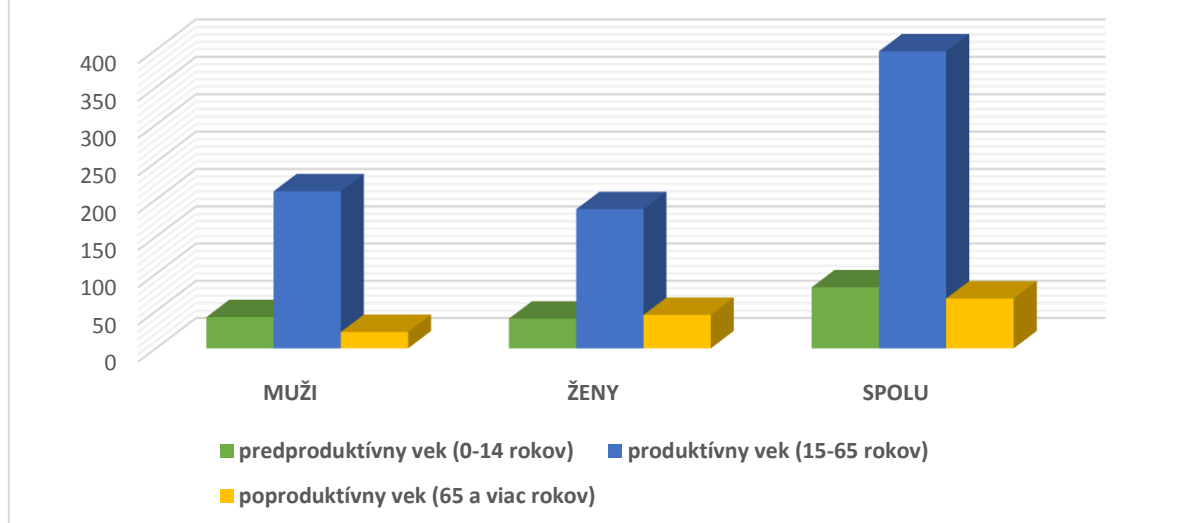
TABUĽKA 2 VEKOVÁ ŠTRUKTÚRA OBYVATEĽSTVA

VEKOVÁ ŠTRUKTÚRA OBYVATEĽSTVA	MUŽI	ŽENY	SPOLU
predproduktívny vek (0-14 rokov)	42	40	82
produktívny vek (15-65 rokov)	211	187	398
poproduktívny vek (65 a viac rokov)	22	45	67

ZDROJ: ZDROJ, OBEC VLASTNÉ SPRACOVANIE



Veková štruktúra obyvateľstva



Štruktúra obyvateľstva podľa národnosti

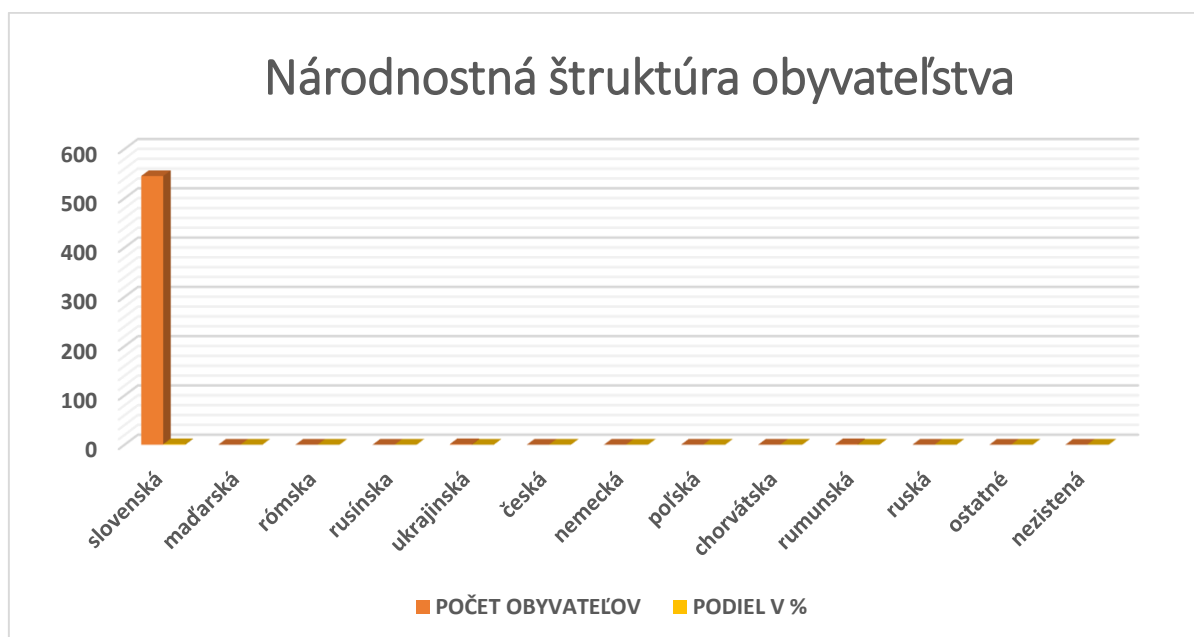
Podľa výsledkov sčítania môžeme obyvateľstvo hodnotiť aj z hľadiska národnostnej štruktúry. Na základe údajov uvedených v tabuľke č. 3 možno tvrdiť, že prevažná väčšina obyvateľov obce Nižná Kamenica sa hlási predovšetkým k slovenskej, percentuálny podiel je 96,86 % z celkového počtu.

TABUĽKA 3 NÁRODNOSTNÁ ŠTRUKTÚRA OBYVATEĽOV

NÁRODNOSŤ	POČET OBYVATEĽOV	PODIEL V %
slovenská	545	99,63
maďarská	0	0,00
rómska	0	0,00
rusínska	0	0,00
ukrajinská	1	0,18
česká	0	0,00
nemecká	0	0,00
poľská	0	0,00
chorvátska	0	0,00
rumunská	1	0,18
ruská	0	0,00
ostatné	0	0,00
nezistená	0	0,00

ZDROJ: OBEC, VLASTNÉ SPRACOVANIE





Štruktúra obyvateľstva podľa náboženstva

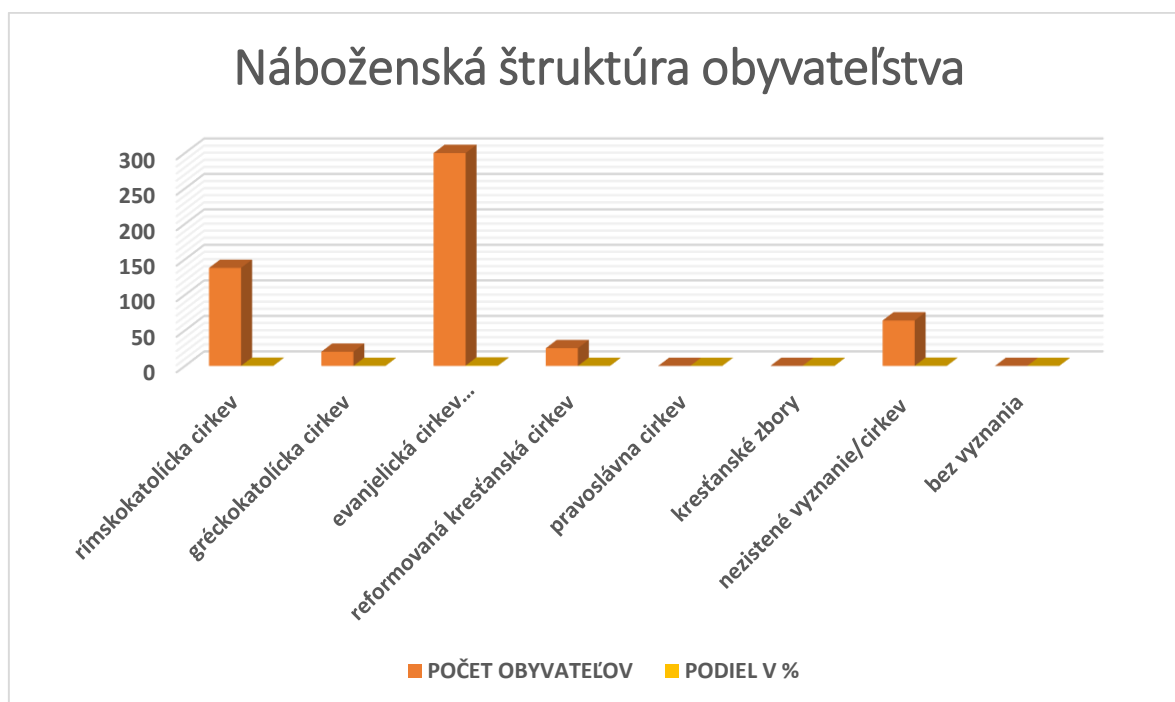
Z hľadiska náboženského vyznania má v obci Nižná Kamenica výrazne zastúpenie evanjelická cirkev augsburského vyznania, t. z., že je dominujúcim vierovyznaním v obci, keďže viac ako polovica občanov (54,84 %) vyznáva práve toto náboženstvo. Druhým výrazným náboženstvom v obci je rímskokatolícka cirkev.

TABUĽKA 4 NÁBOŽENSKÁ ŠTRUKTÚRA OBYVATEĽSTVA

NÁBOŽENSTVO	POČET OBYVATEĽOV	PODIEL V %
rímskokatolícka cirkev	138	25,23
gréckokatolícka cirkev	20	3,66
evanjelická cirkev augsburského vyznania	300	54,84
reformovaná kresťanská cirkev	25	4,57
pravoslávna cirkev	0	0,00
kresťanské zbory	0	0,00
nezistené vyznanie/cirkev	64	11,70
bez vyznania	0	0,00

ZDROJ: OBEC, VLASTNÉ SPRACOVANIE





Štruktúra obyvateľstva podľa vzdelania

Úroveň vzdelanosti populácie sa v súčasnej etape socioekonomického rozvoja stáva jedným z predpokladov, ktoré významným spôsobom vplyvajú na celkovú schopnosť rozvoja územia. Vzdelanie je jednou z možností, ako si na pracovnom trhu zaistiť, lepšie pracovné príjmy, minimalizovať možnosť straty zamestnania alebo mieru ohrozenia dlhodobou nezamestnanosťou. Výrazné zastúpenie obyvateľstva má hlavne stredoškolské vzdelanie, konkrétne 54,66 % z počtu obyvateľov, u ktorých je známe najvyššie dosiahnuté vzdelanie. Podiel osôb s vysokoškolským vzdelaním je len 9,69 % z počtu obyvateľov.

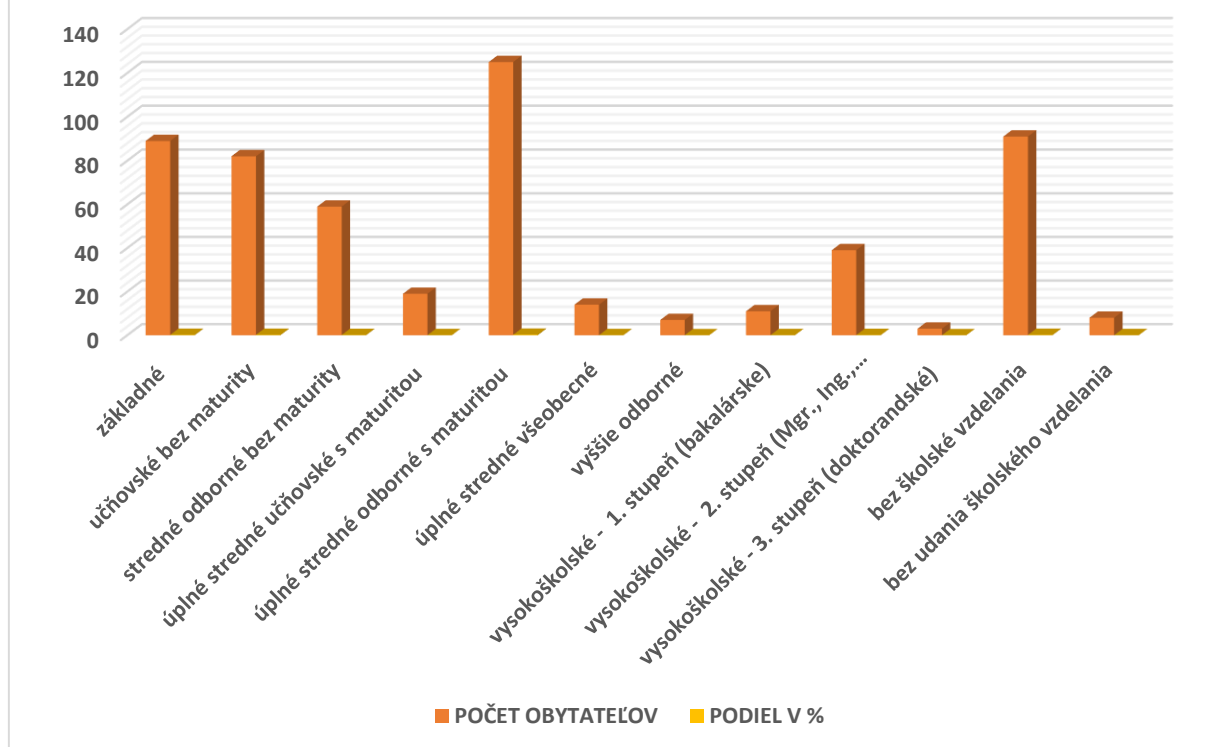
TABUĽKA 5 VZDELANOSTNÁ ŠTRUKTÚRA OBYVATEĽSTVA

NAJVYŠŠIE DOSIAHNUTÉ VZDELANIE	POČET OBYTATEĽOV	PODIEL V %
základné	89	16,27
učňovské bez maturity	82	14,99
stredné odborné bez maturity	59	10,79
úplné stredné učňovské s maturitou	19	3,47
úplné stredné odborné s maturitou	125	22,85
úplné stredné všeobecné	14	2,56
vyššie odborné	7	1,28
vysokoškolské - 1. stupeň (bakalárske)	11	2,01
vysokoškolské - 2. stupeň (Mgr., Ing., Dokt.)	39	7,13
vysokoškolské - 3. stupeň (doktorandské)	3	0,55
bez školské vzdelania	91	16,64
bez udania školského vzdelania	8	1,46

ZDROJ: ŠTATISTICKÝ ÚRAD SLOVENSKEJ REPUBLIKY



Vzdelanostná štruktúra obyvateľstva



Ekonomická aktivita obyvateľstva

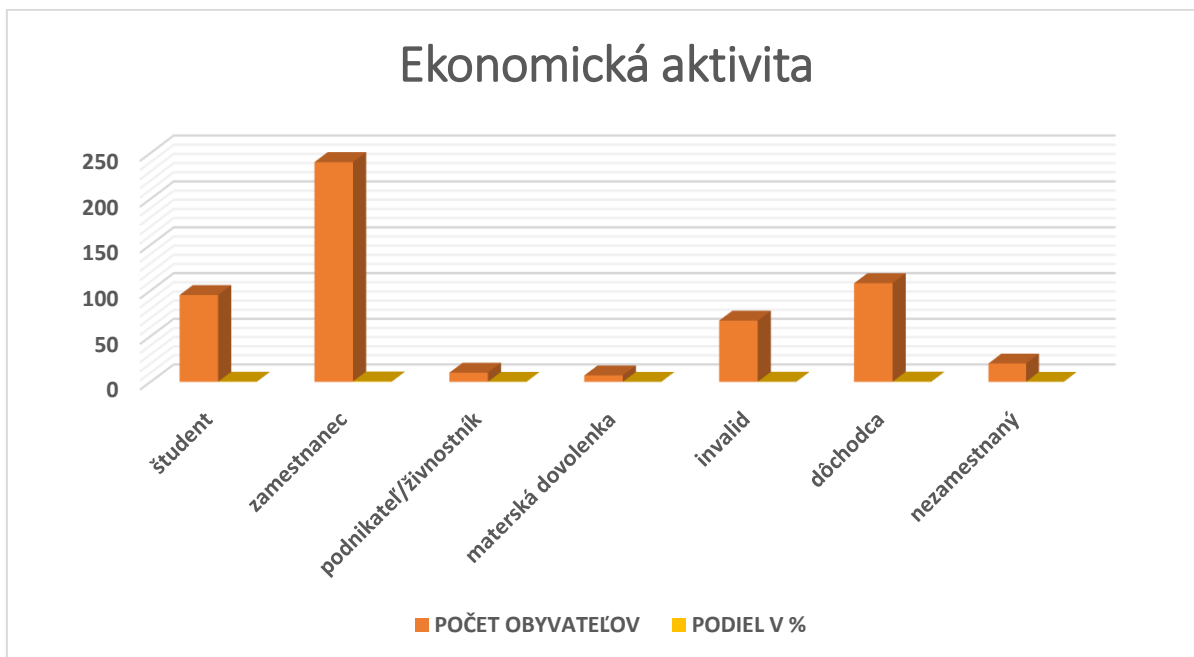
Jednou zo základných sociálno-ekonomických klasifikácií triedenia obyvateľstva je ekonomická aktivita. Z tohto hľadiska možno obyvateľstvo rozdeliť na ekonomicky aktívne a neaktívne. Medzi demografické ukazovatele zaraďujeme aj zamestnanosť obyvateľstva. Na základe zmapovania zamestnanosti možno posúdiť, koľko obyvateľov v obci je ekonomicky aktívnych, koľko obyvateľov sa nachádza na materskej dovolenke, koľko je dôchodcov a aká vysoká je nezamestnanosť v obci. Prevažnú väčšinu ekonomicky aktívneho obyvateľstva tvoria občania v produktívnom veku. Z uvedenej tabuľky vyplýva, že nezamestnanosť v obci je na úrovni 3,66 %. Tabuľka č. 6 znázorňuje podiel ekonomicky aktívnych obyvateľov v obci.

TABUĽKA 6 EKONOMICKÁ AKTIVITA OBYVATEĽSTVA

EKONOMICKÁ AKTIVITA	POČET OBYVATEĽOV	PODIEL V %
študent	95	17,37
zamestnanec	240	43,88
podnikateľ/živnostník	10	1,83
materská dovolenka	7	1,28
invalid	67	12,25
dôchodca	108	19,74
nezamestnaný	20	3,66

ZDROJ: OBEC, VLASTNÉ SPRACOVANIE





Bývanie v obci

Prevažná väčšina obyvateľov obce Nižná Kamenica býva v tradičných rodinných domoch. Celkový počet trvalo obývaných rodinných domov je 153. Rodinné domy sú v dobrom stave.

TABUĽKA 7 STAV DOMOVÉHO FONDU OBYVATEĽOV V OBCI

STAV BYTOVÉHO A DOMOVÉHO FONDU	POČET
trvalo obývané rodinné domy	153
trvalo obývané bytové domy	1
neobývané domy/byty	22
CELKOM	176

ZDROJ: OBEČ, VLASTNÉ SPRACOVANIE



Občianska vybavenosť obce

Sociálnu infraštruktúru a občiansku vybavenosť v obci charakterizujú zariadenia z oblasti administratívy a kultúry, športové zariadenia, školské a sociálne zariadenia. Úroveň občianskej vybavenosti je ovplyvňovaná charakterom obce, veľkosťou obce, počtom jej obyvateľov, návštevníkov a ich potrebami. Nasledujúca tabuľka uvádza občiansku vybavenosť obci, kde možno vidieť, čo sa v obci Nižná Kamenica nachádza a čo absentuje.

Občianska vybavenosť v obci	ÁNO/NIE
Kultúrny dom	Nie
Dom smútku	Nie
Cintorín	Áno
Kostol	Áno
Materská škola	Áno
Základná škola	Áno
Stredná škola	Nie
Školské ihrisko	Áno
Futbalové ihrisko	Áno
Ihriská (iné)	Nie
Športová hala	Nie
Telocvičňa	Áno
Kúpalisko (umelé, prírodné)	Nie
Zimný štadión (otvorený, krytý)	Nie
Domov dôchodcov	Nie
Knižnica	Nie
Pošta	Nie
Hotely, motely, penzión	Nie
Turistické ubytovne	Nie
Iné zariadenia cestovného ruchu	Nie
Pohostinstvo	Áno
Obchod, predajne	Áno
Požiarna zbrojnica	Áno
Zdravotné stredisko	Nie
Obecný rozhlas	Áno
Kino	Nie



V obci Nižná Kamenica je pre administratívne účely zriadený priestor vo viacúčelovom objekte, ktorý slúži ako obecný úrad. V tomto objekte sa však nachádza materská aj základná škola, preto je nevyhnutné zabezpečiť a vytvoriť nové priestory, kde by bol zriadený obecný úrad.

Obec je zriaďovateľom základnej školy aj materskej školy, ktoré navštevujú deti v predškolskom a školskom veku. V obci sa nachádza aj požiarna zbrojnica, ktorú je potrebné zrekonštruovať a zabezpečiť technické vybavenie pre hasičský zbor.

Obci patrí aj kaštieľ po rodine Forgáčovcov, v ktorom pôsobil detský domov. V Nižnej Kamenici sa každoročne konajú rôzne kultúrno-spoločenské podujatia. Pravidelné usporadúvanie kultúrno-spoločenských akcií pozitívne vplýva na sociálno-kultúrny rozvoj obce.

Nechýbajú tu obchody, kostoly, historické budovy, prekrásny park a futbalové ihrisko, ktoré deti a mládež využívajú na športové aktivity.

Analytická časť – SWOT analýza

SILNÉ STRÁNKY	SLABÉ STRÁNKY
<ul style="list-style-type: none"> + výhodná strategická poloha obce, blízkosť mesta Košice + dostatok voľnej pracovnej sily + ochota zo strany samosprávy riešiť zlú ekonomickú a sociálnu situáciu miestneho obyvateľstva + zvýšený záujem o osídľovanie a budovanie rodinných domov poväčšine zo strany obyvateľov z mesta Košice + výborná spolupráca s okolitými obcami + ochota spolupráce miestneho obyvateľstva pri rozvoji obce + zberný dvor 	<ul style="list-style-type: none"> - nedostatočná technická infraštruktúra- kanalizácia - absencia plynofikácie obce - častá poruchovosť vodovodu - zlý stav chodníkov a miestnych cestných komunikácií - absencia oddychových zón pre deti mládež, mladé rodiny, matky na materskej dovolenke a pre dôchodcov - absencia detského ihriska - absencia športovísk, predovšetkým multifunkčného ihriska - absencia domu smútku - zlý stav rigolov - nízka úroveň športového vyžitia - nedostatok vlastných finančných zdrojov obce na financovanie rozvojových a investičných projektov



PRÍLEŽITOSTI

- využitie čerpania štrukturálnych fondov EÚ
- potenciál rozvoja cestovného ruchu a agroturistiky (výskyt geotermálnych vrtov)
- rozšírenie miestnych komunikácií na nové investičné územia v katastri obce, kde sa uskutočňuje výstavba rodinných domov predovšetkým prisťahovalcov z mesta Košice
- znalosť regiónu
- strategické postavenie obce
- zvýšenie bezpečnosti obce prostredníctvom kamerového systému

OHROZENIA

- ekonomicky stagnujúci región – pretrvávajúce negatívne dopady hospodárskej krízy
- slabá osвета v oblasti ochrany životného prostredia
- nárast produkcie komunálneho odpadu
- dlhodobá vysoká nezamestnanosť



Strategická časť

Kapitola je zameraná na stratégiu rozvoja obce pri zohľadnení jej vnútorných špecifik. Určuje hlavné ciele a priority rozvoja obce pri rešpektovaní princípov regionálnej politiky v záujme dosiahnutia vyváženého udržateľného rozvoja územia.

Strategická časť Programu rozvoja obce Nižná Kamenica na roky 2015 – 2021 priamo nadväzuje na analytickú časť, ktorá cez popísané oblasti predstavuje komplexnú analýzu obce. Predkladaná časť PRO sa zameriava na stratégiu rozvoja obce Nižná Kamenica, so zohľadnením tvrdých dát (Štatistický úrad SR, výstupy z dotazníkov), ale aj relevantných informácií získaných od miestnych aktérov, cez tzv. mäkké dáta (očakávania obyvateľov samosprávy).

Vychádzajúc zo skúseností a relevantnej dokumentácie, ktorá stojí za vytvorením PRO každej obce je pre definovanie obecnej rozvojovej stratégie nevyhnutné pochopiť aj prognostické varianty rozvoja územných celkov vyššej úrovne. Tie je potrebné zapracovať nielen z hľadiska strednodobého, ale aj dlhodobého horizontu. Tieto východiská prognózy budúceho vývoja sú prezentované v strategických dokumentoch národnej a nadnárodnej úrovne. Najvyšší dokument predstavuje Stratégia Európa 2020, ktorá sa premieta aj do opatrení regionálnej politiky, podporujúcich rozvoj jednotlivých regiónov Slovenska. Ide o víziu európskeho sociálneho trhového hospodárstva v 21. storočí, definuje ciele, ktoré sa majú do roku 2020 naplniť pričom stanovuje ukazovatele na hodnotenie jednotlivých cieľov. Základom tejto stratégie sú tri vzájomne sa dopĺňajúce priority, ktoré je možné preniesť aj na lokálnu úroveň – úroveň obcí:

1. **Inteligentný rast** – vytvorenie hospodárstva založeného na znalostiach a inovácii,
2. **Udržateľný rast** – podpora ekologickejšieho a konkurencieschopnejšieho hospodárstva, ktoré efektívne využíva zdroje,
3. **Inkluzívny rast** – podpora hospodárstva s vysokou mierou zamestnanosti, ktoré zabezpečí sociálnu a územnú súdržnosť.

Pri spracovaní Strategickkej časti PRO obce Nižná Kamenica boli v plnej miere akceptované najvýznamnejšie rozvojové dokumenty týkajúce sa územia obce – Partnerská dohoda Slovenskej republiky na roky 2014-2020, ako aj s Národná stratégia regionálneho rozvoja SR (schválený uznesením Vlády SR č. 222 zo 14. mája 2014), Program hospodárskeho a sociálneho rozvoja Košického samosprávneho kraja, Územný plán Košického samosprávneho



kraja pričom kľúčovým dokumentom, ktorý vymedzuje rámec strategickej časti je zákon č. 539/2008 Z. z. o podpore regionálneho rozvoja:

Zákon č. 539/2008 Z. z. o podpore regionálneho rozvoja definuje Program rozvoja obce nasledovne v § 8:

Program rozvoja obce

(1) Program rozvoja obce je strednodobý rozvojový dokument, ktorý je vypracovaný v súlade s cieľmi a prioritami ustanovenými v národnej stratégii a zohľadňuje ciele a priority ustanovené v programe rozvoja vyššieho územného celku, na území ktorého sa obec nachádza, a je vypracovaný podľa záväznej časti územnoplánovacej dokumentácie obce.

(2) Vypracovanie programu rozvoja obce zabezpečuje obec pri uplatnení partnerstva.

(3) Program rozvoja obce vytvorený v rámci partnerstva pozostáva z

a) analytickej časti, ktorá obsahuje komplexné hodnotenie a analýzu východiskovej situácie obce, odhad jej budúceho vývoja, možné riziká a ohrozenia vo väzbe na existujúce stratégie a koncepcie a využívanie vnútorného potenciálu územia, jeho limitov a rozvoja, definovanie podmienok udržateľného rozvoja obce,

b) strategickej časti, ktorá obsahuje stratégiu rozvoja obce pri zohľadnení jej vnútorných špecifik a určí hlavné smery, priority a ciele rozvoja obce rešpektovaním princípov regionálnej politiky s cieľom dosiahnutia vyváženého udržateľného rozvoja územia,

c) programovej časti, ktorá obsahuje najmä zoznam opatrení a aktivít na zabezpečenie realizácie programu rozvoja obce,

d) realizačnej časti, ktorá je zameraná na popis postupov inštitucionálneho zabezpečenia formou partnerstva a organizačné zabezpečenie realizácie programu rozvoja obce, systém monitorovania a hodnotenia plnenia programu rozvoja obce s ustanovením merateľných ukazovateľov, vecný a časový harmonogram realizácie programu rozvoja obce formou akčných plánov, a

e) finančnej časti, ktorá obsahuje finančné zabezpečenie jednotlivých opatrení a aktivít, inštitucionálnej a organizačnej stránky realizácie programu rozvoja obce.

(4) Aktualizácia programu rozvoja obce sa vypracúva podľa potreby.

(5) Program rozvoja obce a jeho aktualizáciu schvaľuje obecné zastupiteľstvo.

(6) Schválenie programu rozvoja obce a príslušnej územnoplánovacej dokumentácie, ak jej spracovanie vyžaduje osobitný predpis, je podmienkou na predloženie žiadosti obce o poskytnutie dotácie zo štátneho rozpočtu a z doplnkových zdrojov podľa § 4 ods. 2.

Pôsobnosť obcí pri podpore regionálneho rozvoja zákon č. 539/2008 Z. z. o podpore regionálneho rozvoja definuje nasledovne v § 12:



Obec vo svojej pôsobnosti na účely podpory regionálneho rozvoja

- a) analyzuje a hodnotí úroveň rozvoja svojho územia a jeho častí, zabezpečuje jeho trvalo udržateľný hospodársky rozvoj, sociálny rozvoj a územný rozvoj,
- b) zabezpečuje a koordinuje vypracovanie a realizáciu programu rozvoja obce alebo spoločného programu rozvoja obcí, pravidelne ho monitoruje a každoročne do 31. mája zasiela príslušnému vyššiemu územnému celku správu o jeho plnení a zabezpečuje súlad programu rozvoja obce alebo spoločného programu rozvoja obcí s územnoplánovacou dokumentáciou, ak jej spracovanie vyžaduje osobitný predpis,
- c) spolupracuje s vyšším územným celkom, na území ktorého sa obec nachádza, na príprave a realizácii programu rozvoja vyššieho územného celku a na účely evidencie poskytuje vyššiemu územnému celku program rozvoja obce,
- d) podieľa sa na plnení úloh, ktoré súvisia so zameraním podpory regionálneho rozvoja podľa § 3, v spolupráci s ministerstvom a ostatnými sociálno-ekonomickými partnermi, ktorí sa nachádzajú na území obce,
- e) vytvára podmienky na vznik a rozvoj územnej spolupráce a partnerstiev,
- f) spolupracuje s ďalšími obcami, regiónmi a územnými celkami alebo s orgánmi iných štátov, ktoré plnia funkcie územnej samosprávy,
- g) podporuje rozvoj podnikateľských aktivít potrebných na rozvoj obce.

Súčasťou predloženej strategickej časti dokumentu je strategická vízia, formulácia a návrh stratégie rozvoja, a formulácia cieľov v hospodárskej, sociálnej a environmentálnej oblasti.

Strategická vízia a strategický cieľ obce

Vízia predstavuje očakávaný stav, ktorý má obec zo strednodobého hľadiska dosiahnuť. Definuje rámec pre vymedzenie strategických cieľov a priorít na obdobie budúcich 7 rokov pričom popisuje aj postupy na ich dosiahnutie. Vízia obce Nižná Kamenica predstavuje opis ideálneho stavu, ktorý si obyvatelia obce prajú dosiahnuť a aktívnym systematickým prístupom sa chcú blížiti k jej naplneniu. Na základe komplexnej analýzy východiskového (súčasného) stavu obce, súboru kvalitatívnych a kvantitatívnych dát, analýzy silných a slabých stránok územia, identifikácii hlavných faktorov smerujúcich k rozvoju územia, pochopením väzieb územia, zohľadnením faktorov podporujúcich rast, resp. rozvoj územia, ako aj na základe funkcií, ktoré obec v súčasnosti plní, **strategická vízia** obce Nižná Kamenica je formulovaná nasledovne:

„Obec Nižná Kamenica je zdravou obcou - miestom s kvalitným prostredím pre život, pričom využíva svoje danosti na prospech trvalo udržateľného hospodárskeho, sociálneho a územného rozvoja a je sebavedomým členom Košického samosprávneho kraja.“



Naplnenie vízie vychádza z predpokladu naplnenia strategického cieľa obce, ktorý je možno zdefinovať nasledovne:

„Aktívnym cieľovo orientovaným prístupom na základe využitia vnútorného potenciálu obce a všetkých možností jej rozvoja neustále zvyšovať kvalitu života obyvateľov, tak aby sa obec stala atraktívnym a zdravým prostredím pri rešpektovaní princípov trvalo udržateľného rozvoja obce

Stratégia rozvoja

Zámerom tejto časti programu je zdefinovať priority a opatrenia, ktoré s určitosťou povedú priamo k naplneniu stanovenej vízie, pričom tieto priority a návrhy nemusia spadať len do kompetencie obce. V tejto časti je dôležité ich explicitne vymedziť a pomenovať tak, aby ich bolo možné zapracovať do plánu plnenia. Pri opatreniach, ktoré nie sú priamo v kompetencii obce, je dôležité aby boli presne sformulované do takej podoby, v akej ich obec bude môcť začleniť do vyšších strategických zámerov napr. samosprávneho kraja.

Stratégia rozvoja obce Nižná Kamenica vychádza z aktualizovanej Národnej stratégie regionálneho rozvoja Slovenskej republiky a nadväzuje na Priority a ciele stratégie rozvoja Košického kraja, kde sa uvádza, že „Košický kraj je ostatný vidiecky, pomaly rastúci región SR, s dlhodobou vysokou mierou nezamestnanosti, vysokým stupňom pripravenosti na inovácie, priemerne atraktívny a konkurencieschopný, ale rozvíjajúci sa a konvergujúci mimo centra rozvojových aktivít EÚ a s možnosťou cezhraničnej spolupráce s Maďarskou republikou a Ukrajinou“.

Naplnenie dlhodobej vízie a dosiahnutie strategického cieľa národnej stratégie je rozložené do piatich prioritných oblastí, ktoré by sa mali stať jej základnými piliermi realizácie. Základné prioritné oblasti sú vymedzené nasledovne:

Prioritná oblasť 1 : Veda, výskum a inovácie

Prioritná oblasť 2 : Ľudské zdroje

Prioritná oblasť 3 : Zamestnanosť

Prioritná oblasť 4 : Konkurencieschopnosť, rast a podnikateľské prostredie

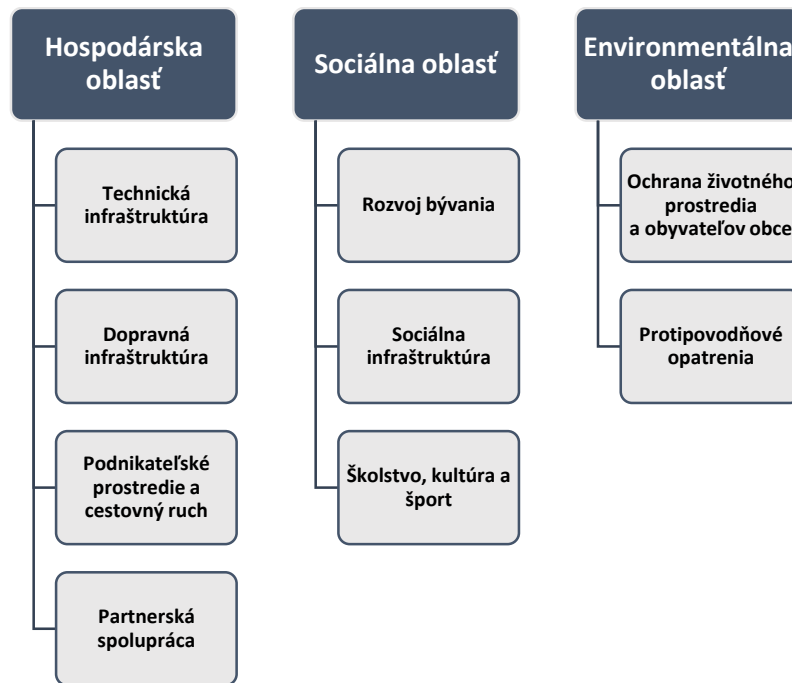
Prioritná oblasť 5 : Životné prostredie - zmeny klímy, obnoviteľné energetické zdroje

Vyššie uvádzané prioritné oblasti Národnej stratégie regionálneho rozvoja (zároveň 5 prioritných oblastí KSK) je premietnutých do navrhovaných priorít v stratégii rozvoja obce, pričom sú prispôsobené podmienkam obecnej samosprávy tak, že PO 1, 3,4 z Národnej



stratégie RR sú v PRO zjednotené do Prioritnej oblasti Hospodárska politika, PO 2 predstavuje v PRO Prioritnú oblasť Sociálna politika a PO 5 predstavuje oblasť Environmentálna politika.

Pre naplnenie definovanej vízie si obec Nižná Kamenica stanovila tri hlavné rozvojové oblasti a v rámci nich nasledovné priority:



A.) **Hospodárska oblasť** – táto prioritná oblasť pozostáva zo štyroch priorit:

- ✓ technická infraštruktúra (vybudovanie základnej technickej infraštruktúry – vybudovanie kanalizácie, rekonštrukcia a dobudovanie vodovodu, verejné osvetlenie, kamerový systém, a pod.),
- ✓ dopravná infraštruktúra (rekonštrukcia a dobudovanie miestnych cestných komunikácií, výstavba a rekonštrukcia chodníkov príp. cyklochodníkov),
- ✓ podnikateľské prostredie a cestovný ruch (podpora podnikania v obci, podpora SHR, podpora miestnych SZČO, budovanie a podpora cestovného ruchu v obci),
- ✓ partnerská spolupráca s inými subjektami (spolupráca s okolitými obcami, cezhraničná spolupráca, spolupráca s miestnymi podnikateľmi a možnými investormi napríklad pre oblasť cestovného ruchu).

B.) **Sociálna oblasť** – prioritná oblasť pozostávajúca z troch rozvojových priorit:

- ✓ rozvoj bývania (podpora výstavby nových rodinných domov),



- ✓ sociálna infraštruktúra (zabezpečenie technického vybavenia pre hasičský zbor v obci, podpora budovania, príp. rekonštrukcie, zariadení občianskej vybavenosti, rekonštrukcia a údržba verejných priestranstiev, podpora sociálnych služieb v obci),
- ✓ školstvo, kultúra a šport (rekonštrukcia materskej školy a základnej školy, výstavba, príp. rekonštrukcia, kultúrnych a športových zariadení – výstavba detského ihriska a multifunkčného ihriska, výstavba multifunkčného športového centra, vytvorenie oddychových zón pre deti mládež, mladé rodiny, matky na materskej dovolenke, dôchodcov, podpora kultúrnych a športových podujatí v obci).

C.) Environmentálna oblasť - tretia prioritná oblasť pozostáva z dvoch rozvojových priorít:

- ✓ ochrana životného prostredia a majetku (boj proti čiernym skládkam, napríklad aj zavedením kamerového systému v obci),
- ✓ protipovodňové opatrenia (rekonštrukcia a dobudovanie rigolov, regulácia miestneho potoka).

Zadefinovanú strategickú víziu rozvoja bude obec naplňovať cez vyššie uvádzané definovanie priorít, ktoré sú rozpracované v programovej časti dokumentu do jednotlivých opatrení a následne do projektov tvorených konkrétnymi aktivitami. Naplnenie strategického cieľa obce sa dosiahne cez naplnenie uvedených cieľov a k nim priradených opatrení:

Hierarchia rozvojových cieľov

VÍZIA

Obec Nižná Kamenica je zdravou obcou - miestom s kvalitným prostredím pre život, pričom využíva svoje danosti na prospech trvalo udržateľného hospodárskeho, sociálneho a územného rozvoja a je sebavedomým členom Košického samosprávneho kraja

STRATEGICKÝ CIEĽ

Aktívnym cieľovo orientovaným prístupom na základe využitia vnútorného potenciálu obce a všetkých možností jej rozvoja neustále zvyšovať kvalitu života obyvateľov, tak aby sa obec stala atraktívnym a zdravým prostredím pri rešpektovaní princípov trvalo udržateľného rozvoja obce.

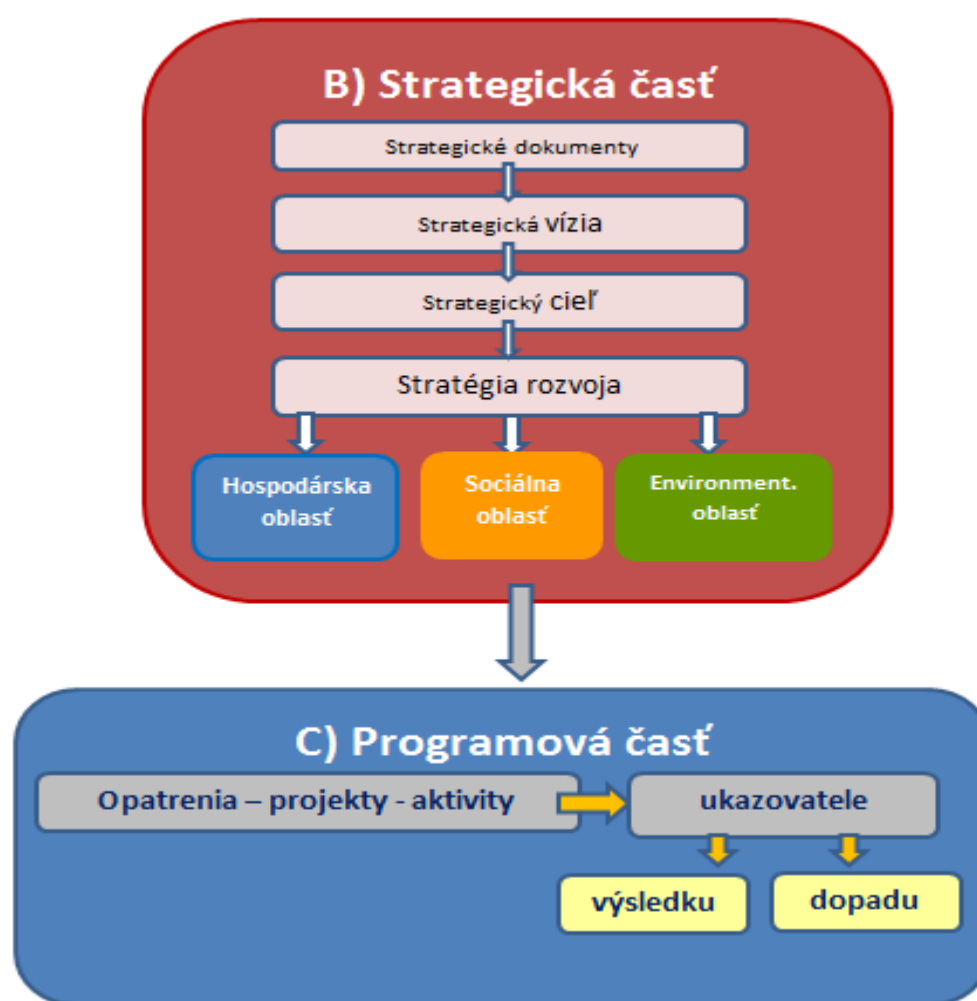


Prioritná oblasť	Hospodárska	Sociálna	Environmentálna
Globálny cieľ	<i>Rozširovať a naplňovať vnútorný potenciál územia obce, založený na dobudovaní dopravnej a technickej infraštruktúry a podporovať miestne hospodárstvo.</i>	<i>Podpora skvalitnenia občianskej, športovej a kultúrnej vybavenosti obce a celkové zvýšenie kvality života v obci</i>	<i>Zaistenie kvalitného životného prostredia pre obyvateľov obce ako nevyhnutný predpoklad života v „zdravej obci“.</i>
Priority	<ul style="list-style-type: none"> ▪ Technická infraštruktúra ▪ Dopravná infraštruktúra ▪ Podnikateľské prostredie a cestovný ruch ▪ Partnerská spolupráca s inými subjektmi 	<ul style="list-style-type: none"> ▪ Rozvoj bývania ▪ Sociálna infraštruktúra ▪ Školstvo, kultúra a šport 	<ul style="list-style-type: none"> ▪ Ochrana ŽP a majetku obyvateľov obce ▪ Protipovodňové opatrenia
Opatrenia	<p>1.1 Zlepšenie technickej vybavenosti obce</p> <p>1.2 Skvalitnenie miestnej dopravnej infraštruktúry</p> <p>1.3 Podpora rozvoja cestovného ruchu</p> <p>1.4 Podpora podnikateľov – SZČO, MSP, SHR</p> <p>1.5 Podpora a rozvoj spolupráce s okolitými obcami a podpora cezhraničnej spolupráce</p>	<p>2.1 Podpora tvorby podmienok pre rozvoj bývania v obci</p> <p>2.2 Podpora sociálnej infraštruktúry a služieb a bezpečnosti v obci</p> <p>2.3 Skvalitnenie ponuky športového, kultúrneho a spoločenského vyžitia v obci</p>	<p>3.1 Prevencia pred povodňami</p> <p>3.2 Opatrenia proti čiernym skládkam</p>



Programová časť

Programová časť PRO vychádza zo strategickej časti a priamo nadväzuje na opatrenia vedúce k naplneniu stratégie rozvoja. V programovej časti sa opatrenia rozčleňujú na čiastkové projekty a tie sú zas členené na konkrétne aktivity, ktorých realizácia povedie k naplneniu cieľov jednotlivých projektov.

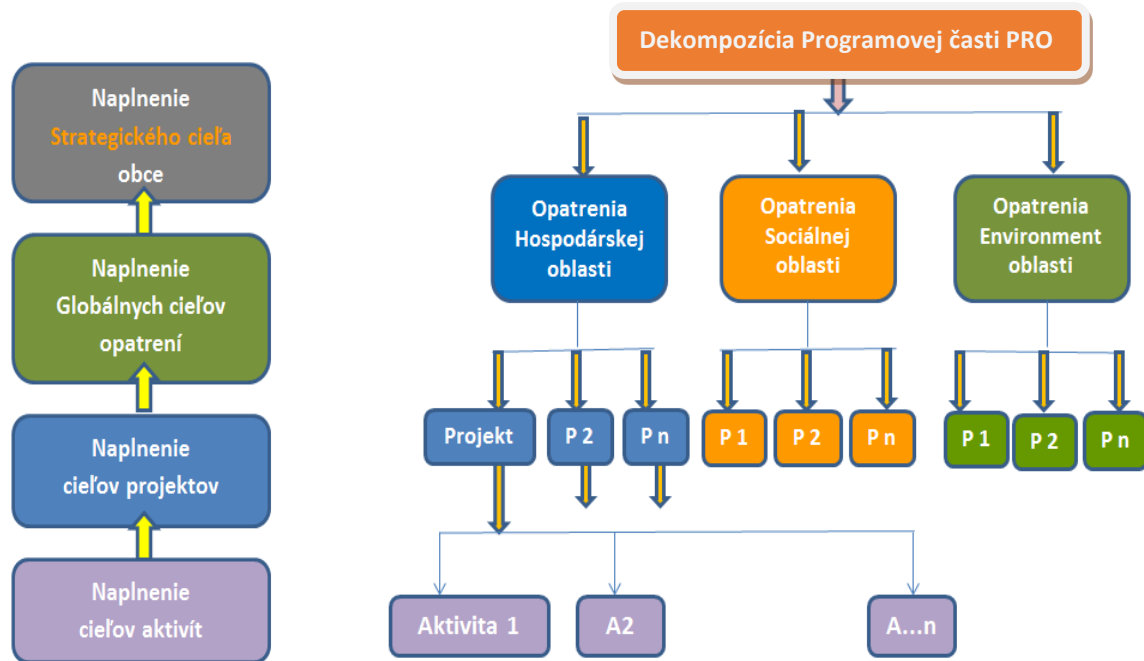


Prepojenie strategickej a programovej časti (vlastné spracovanie)

Pre každú z troch prioritných oblastí stratégie rozvoja bol vypracovaný súbor opatrení vedúcich k naplneniu cieľa prioritnej oblasti prostredníctvom projektov, pričom najnižšia úroveň je reprezentovaná úrovňou aktivít. Predložená programová časť sa zameriava na:



- opatrenia dekomponované na projekty, ktorých plnenie je zabezpečené prostredníctvom konkrétnych aktivít
- súbor ukazovateľov - výsledku a dopadu s uvedením východiskovej a cieľovej hodnoty.



Dekompozícia programovej časti (vlastné spracovanie)

Opatrenia, projekty a aktivity podľa prioritných oblastí

Konkrétne projekty a aktivity, ktoré obec plánuje v strednodobom horizonte realizovať, sú uvedené v nasledujúcom formulári. Aktivity, ktoré budú realizované formou projektového zámeru, sú uvedené ako „Projekt“. Jednotlivé činnosti, ktoré sa neplánujú realizovať formou projektového zámeru, sú v tabuľke uvedené ako „Aktivita“.

Vychádzajúc z Partnerskej dohody SR, kde sa na str. 38 uvádza, že „pre rozvoj obcí a miestny rozvoj je potrebné smerovať investície do drobnej infraštruktúry (rozvoj podnikania a vidieckeho cestovného ruchu), miestnych služieb, vytváranie podmienok pre komunitnú/podnikateľskú činnosť (využitie nevyužívaných objektov v obciach) a podporu miestnej zamestnanosti“, definovala **obec Nižná Kamenica projektové zámery pre roky 2015-2021** spadajúce pod tri prioritné oblasti nasledovne:

Formulár P1: Prehľad opatrení, projektov a aktivít podľa prioritných oblastí



Prioritná oblasť 1: Hospodárska oblasť
Globálny cieľ: Rozširovať a naplňať vnútorný potenciál územia obce, založený na dobudovaní dopravnej a technickej infraštruktúry a podporovať miestne hospodárstvo.
1.1 Zlepšenie technickej vybavenosti obce
<ul style="list-style-type: none"> Projekt: Vybudovanie kanalizácie s ČOV
Aktivity:
<i>Vypracovanie projektovej dokumentácie</i>
<i>Výstavba splaškovej a dažďovej kanalizácie</i>
<i>Výstavba ČOV</i>
<ul style="list-style-type: none"> Projekt: Rekonštrukcia a dobudovanie vodovodu
Aktivity:
<i>Rekonštrukcia potrubia</i>
<i>Vybudovanie nových vetiev, vybudovanie vodovodných prípojok</i>
<ul style="list-style-type: none"> Projekt: Rekonštrukcia a rozšírenie verejného osvetlenia
Aktivity:
<i>Vybudovanie verejného osvetlenia, výmena svietidiel za LED technológiu</i>
<ul style="list-style-type: none"> Projekt: Optické pripojenie v obci
Aktivity:
<i>Inštalácia optického káblu</i>
<ul style="list-style-type: none"> Projekt: Bezpečná obec
Aktivity:
<i>Zakúpenie a inštalácia kamerového systému</i>
<ul style="list-style-type: none"> Projekt: Rekonštrukcia a rozšírenie obecného rozhlasu
Aktivity:
<i>Rekonštrukcia obecného rozhlasu, rozšírenie obecného rozhlasu</i>
1.2 Skvalitnenie miestnej dopravnej infraštruktúry
<ul style="list-style-type: none"> Projekt: Rekonštrukcia a dobudovanie miestnych cestných komunikácií
Aktivity:
<i>Rekonštrukcia miestnych cestných komunikácií, polozenie asfaltového povrchu</i>
<i>Dobudovanie miestnych cestných komunikácií</i>
<ul style="list-style-type: none"> Projekt: Rekonštrukcia a dobudovanie chodníkov
Aktivity:
<i>Rekonštrukcia jestvujúcich chodníkov</i>
<i>Výstavba chodníkov</i>
1.3 Podpora rozvoja cestovného ruchu
<ul style="list-style-type: none"> Projekt: Výstavba turistických chodníkov a cyklotrasy
Aktivity:
<i>Vybudovanie turistických chodníkov</i>
<i>Vybudovanie cyklotrasy</i>
<i>Zabezpečenie značenia, oddychových zón a odpočívadiel</i>
1.4 Podpora podnikateľov – SZČO, MSP, SHR
<ul style="list-style-type: none"> Projekt: Podpora rozvoja služieb a podnikateľských aktivít v obci



Aktivity:
<i>Príprava priestorových a technických podmienok pre vznik nových služieb a rozvoj podnikateľských aktivít</i>
<i>Podpora samostatne hospodáriacich roľníkov, SZČO, agroturizmus</i>
1.4 Podpora a rozvoj spolupráce s okolitými obcami a podpora cezhraničnej spolupráce
<ul style="list-style-type: none">Projekt: Rozvoj partnerskej spolupráce
Aktivity:
<i>Rozvoj spolupráce s inými subjektmi: obce, mestá, podnikatelia, investori</i>
<i>Aktívna účasť na projektoch cezhraničnej spolupráce</i>
Prioritná oblasť 2: Sociálna oblasť
Globálny cieľ: Podpora skvalitnenia občianskej, športovej a kultúrnej vybavenosti obce a celkové zvýšenie kvality života v obci
2.1 Podpora tvorby podmienok pre rozvoj bývania v obci
<ul style="list-style-type: none">Projekt: Podpora individuálnej domovej výstavby
Aktivity:
<i>Zabezpečenie základnej infraštruktúry (cesty, chodníky, kanalizácia, vodovod, elektrické pripojenie, osvetlenie)</i>
2.2 Podpora sociálnej infraštruktúry, služieb a bezpečnosti v obci
<ul style="list-style-type: none">Projekt: Rekonštrukcia požiarnej zbrojnice a zabezpečenie technického vybavenia
Aktivity:
<i>Rekonštrukcia budovy</i>
<i>Zabezpečenie technického vybavenia</i>
<ul style="list-style-type: none">Projekt: Zateplenie obecných budov
Aktivity:
<i>Zateplenie objektu obecného úradu a kultúrneho domu</i>
<i>Zateplenie objektu materskej školy a základnej školy</i>
<i>Zateplenie požiarnej zbrojnice</i>
<ul style="list-style-type: none">Projekt: Výstavba domu smútku
Aktivity:
<i>Vybudovanie domu smútku</i>
<ul style="list-style-type: none">Projekt: Rekonštrukcia kaštieľa
Aktivity:
<i>Kompletná rekonštrukcia kaštieľa za účelom presťahovania obecného úradu, obecnej knižnice, zriadenia kultúrneho domu, zabezpečenie priestorov na kultúrno-spoločenské aktivity v obci</i>
2.4 Skvalitnenie ponuky športového, kultúrneho a spoločenského vyžitia v obci
<ul style="list-style-type: none">Projekt: Podpora kultúrnych a športových podujatí
Aktivity:
<i>Podpora kultúrnych podujatí</i>
<i>Podpora športových podujatí</i>
<ul style="list-style-type: none">Projekt: Výstavba detského a multifunkčného ihriska
Aktivity:
<i>Výstavba multifunkčného ihriska</i>
<i>Výstavba detského ihriska</i>



<ul style="list-style-type: none"> • Projekt: Výstavba multifunkčného športového centra
Aktivity:
<i>Vybudovanie multifunkčného športového centra</i>
<ul style="list-style-type: none"> • Projekt: Revitalizácia parku v areáli kaštieľa
Aktivity:
<i>Revitalizácia verejnej zelene, oplotenie celého areálu</i>
Prioritná oblasť 3: Environmentálna oblasť
Globálny cieľ: Zaistenie kvalitného životného prostredia pre obyvateľov obce ako nevyhnutný predpoklad života v „zdravej obci“.
3.1 Prevencia pred povodňami
<ul style="list-style-type: none"> • Projekt: Protipovodňové opatrenia
Aktivity:
<i>Regulácia miestneho potoka</i>
<i>Rekonštrukcia rigolov</i>
<i>Dobudovanie rigolov</i>
3.2 Opatrenia proti čiernym skládkam
<ul style="list-style-type: none"> • Projekt: Predchádzanie čiernym skládkam v katastri obce zakúpením fotopascí
Aktivity:
<i>Zakúpenie a inštalovanie fotopascí, monitorovanie oblasti</i>

Merateľné ukazovatele projektov

Súčasťou programovej časti je definovanie hodnôt ukazovateľov projektu, ktoré boli samosprávou vytýčené pre každý pripravovaný projekt. Základné členenie merateľných ukazovateľov je nasledovné:

- **Ukazovatele výstupu** označujú hmatateľné produkty, bezprostredne dosiahnuté realizáciou jednej alebo viacerých aktivít, často vyjadrené v merateľných fyzických alebo peňažných jednotkách. Odrážajú skutočnosť, že niečo bolo vytvorené, vyprodukované, zriadené, zrealizované.
- **Ukazovatele výsledku** sú hmatateľnými produktmi projektu a bývajú objektívne overiteľnými ukazovateľmi cieľa projektu. Východiskovou hodnotou je absolútna hodnota výsledku ku dňu začiatku realizácie aktivít projektu stanovená ako 0 a plánovanou hodnotou bude absolútna hodnota dosiahnutá realizáciou projektu ku dňu ukončenia realizácie aktivít projektu. **Medzi výstupom a výsledkom je logická väzba.**
- **Ukazovatele dopadu** vyjadrujú dlhodobý efekt projektu a budú merané v horizonte niekoľkých rokov po ukončení realizácie aktivít projektu. Východiskovou hodnotou je, tak ako aj pri ukazovateľoch výsledku, absolútna hodnota dopadu v roku ukončenia realizácie aktivít projektu a plánovanou hodnotou bude absolútna hodnota, dosiahnutá za obdobie



5 bežných rokov po ukončení realizácie aktivít projektu. Ukazovatele dopadu predstavujú dôsledok zrealizovaných aktivít projektu.

Pre projekty uvádzané v rámci predkladaného PRO obce Nižná Kamenica budú sledované ukazovatele:

- ukazovatele výsledku
- ukazovatele dopadu
- ukazovatele výstupu (uvádzané pre činnosti charakterizované iba ako „Aktivity“ – tie, ktoré nespádajú pod projektový zámer)

Formulár P2: Zoznam ukazovateľov cieľov/prioritných oblastí PRO

Typ ukazovateľa	Názov Ukazovateľa	Informačný odkaz	Merná jednotka	Východisková hodnota		Cieľová hodnota	
				2015		2021	
Prioritná oblasť 1: Hospodárska oblasť							
1.1 Zlepšenie technickej vybavenosti obce							
Dopad	Počet obyvateľov pripojených na kanalizáciu	Obec	počet	0		600	
Výsledok	Kanalizačné prípojky	Obec	počet	0		200	
Dopad	Zrekonštruovaný vodovod	Obec	počet	0		1	
Výsledok	Výmena bodov verejného osvetlenia	Obec	počet	0		30	
Výsledok	„Optické pripojenie obce“	Obec	počet	0		1	
Dopad	Počet obyvateľov využívajúcich optické pripojenie	Obec	počet	0		600	
Výsledok	Počet bezpečnostných kamier v obci	Obec	počet	0		10	
Dopad	Zrekonštruovaný obecný rozhlas	Obec	počet	0		1	
1.2 Skvalitnenie miestnej dopravnej infraštruktúry							
Výsledok	Zrekonštruované miestne cestné komunikácie	Obec	m	0		12000	
Výsledok	Vybudované miestne cestné komunikácie	Obec	m	0		3000	
Výsledok	Zrekonštruované chodníky	Obec	m	0		500	
Výsledok	Novovybudované chodníky	Obec	m	0		5000	
1.3 Podpora rozvoja cestovného ruchu							
Výsledok	Vybudovaná cyklotrasa	Obec	m	0		10000	
Výsledok	Vybudované turistické chodníky	Obec	m	0		10000	
Výsledok	Osadené označenia cyklotrasy	Obec	počet	0		5	
Výsledok	Vytvorené odpočívadlá	Obec	počet	0		3	



1.4 Podpora podnikateľov – SZČO, MSP, SHR					
Dopad	Podpora podnikateľa (SHR, SZČO, MSP)	Obec	počet	0	10
1.5 Podpora a rozvoj spolupráce s okolitými obcami a podpora cezhraničnej spolupráce					
Výsledok	Schválené projekty cezhraničnej spolupráce	Obec	počet	0	3
Dopad	Nová partnerská spolupráca s obcami	Obec	počet	0	4
Dopad	Spolupráca obce s podnikateľskými subjektami	Obec	počet	0	5
Prioritná oblasť 2: Sociálna oblasť					
2.1 Podpora tvorby podmienok pre rozvoj bývania v obci					
Dopad	Počet novovzniknutých bytových jednotiek v obci	Obec	počet	0	30
2.2 Podpora sociálnej infraštruktúry, služieb a bezpečnosti v obci					
Výsledok	Zrekonštruovaná a zateplená požiarna zbrojnica	Obec	počet	0	1
Výsledok	Zateplený objekt obecného úradu a kultúrneho domu	Obec	počet	0	1
Výsledok	Zateplený objekt materskej školy a základnej školy	Obec	počet	0	1
Výsledok	Vybudovaný dom smútku	Obec	počet	0	1
Výsledok	Zrekonštruovaný kaštieľ	Obec	počet	0	1
2.3 Skvalitnenie ponuky športového, kultúrneho a spoločenského vyžitia v obci					
Dopad	Počet podporených/zrealizovaných kultúrnych podujatí	Obec	počet	0	30
Dopad	Počet podporených/zrealizovaných športových podujatí	Obec	počet	0	25
Výsledok	Detské ihrisko	Obec	počet	0	1
Výsledok	Multifunkčné ihrisko	Obec	počet	0	1
Výsledok	Multifunkčné športové centrum	Obec	počet	0	1
Dopad	Revitalizovaný park	Obec	počet	0	1
Dopad	Počet vytvorených „zón oddychu“	Obec	počet	0	2
Prioritná oblasť 3: Environmentálna oblasť					
3.1 Prevencia pred povodňami					
Dopad	Dĺžka regulovaného toku	Obec	m	0	2000
Výsledok	Zrekonštruované rigoly	Obec	počet	0	2000
Výsledok	Vybudované rigoly	Obec	počet	0	2000
3.2 Opatrenia proti čiernym skládkam					
Výsledok	Zakúpené fotopasce	Obec	počet	0	2



Realizačná časť

Realizačná časť sa venuje postupom inštitucionálneho a organizačného zabezpečenia programu rozvoja obce, systému monitorovania a hodnotenia plnenia programu rozvoja obce na základe stanovených merateľných ukazovateľov, ako aj vecnému a časovému harmonogramu realizácie programu rozvoja obce formou akčných plánov.

Osnova realizačnej časti PRO obce Nižná Kamenica je nasledovná:

- Akčný plán obce
- Organizačno-inštitucionálne zabezpečenie plnenia PRO a administratívna podpora
- Komunikačná stratégia obce
- Návrh systému monitorovania a hodnotenia

Akčný plán obce

Akčný plán vyplýva zo stratégie, tvorí jej kľúčovú časť a bude realizovaný prostredníctvom konkrétnych, vopred zadaných projektov a aktivít. Jeho náplňou sú predpokladané termíny plnenia jednotlivých úloh, pričom je v ňom uvádzaná konkrétna inštitúcia zodpovedná za ich naplnenie. Nevyhnutnou súčasťou akčného plánu sú vždy aj predpokladané zdroje financovania.

Formulár R1: Akčný plán



Akčný plán 2015-2021				
Opatrenie, aktivita	Termín	Zodpovedná inštitúcia	Financovanie (€)	Ukazovateľ výstupu
1.1 Zlepšenie technickej vybavenosti obce				
Projekt: Vybudovanie kanalizácie s ČOV	2016	obec	2,5 mil.	Formulár P2*
Projekt: Rekonštrukcia a dobudovanie vodovodu	2016-2017	obec	500 tis.	Formulár P2*
Projekt: Rekonštrukcia a rozšírenie verejného osvetlenia	2017	obec	100 tis.	Formulár P2*
Projekt: Optické pripojenie v obci	2018	obec	20 tis.	Formulár P2*
Projekt: Bezpečná obec	2016	obec	10 tis.	Formulár P2*
Projekt: Rekonštrukcia a rozšírenie obecného rozhlasu	2017	obec	15 tis.	Formulár P2*
1.2 Skvalitnenie miestnej dopravnej infraštruktúry				
Projekt: Rekonštrukcia a dobudovanie miestnych cestných komunikácií	2016-2020	obec	1 mil.	Formulár P2*
Projekt: Rekonštrukcia a dobudovanie chodníkov	2016-2020	obec	250 tis.	Formulár P2*
1.3 Podpora rozvoja cestovného ruchu				
Projekt: Výstavba turistických chodníkov a cyklotrasy	2016-2021	obec	540 tis.	Formulár P2*
1.4 Podpora podnikateľov – SZČO, MSP, SHR				
Projekt: Podpora rozvoja služieb a podnikateľských aktivít v obci	2016-2020	obec	100 tis.	Formulár P2*
1.5 Podpora a rozvoj spolupráce s okolitými obcami a podpora cezhraničnej spolupráce				
Projekt: Rozvoj partnerskej spolupráce	2016-2020	obec	180 tis.	Formulár P2*
2.1 Podpora tvorby podmienok pre rozvoj bývania v obci				
Projekt: Podpora individuálnej domovej výstavby	2016-2021	obec	200 tis.	Formulár P2*
2.2 Podpora sociálnej infraštruktúry, služieb a bezpečnosti v obci				
Projekt: Rekonštrukcia požiarnej zbrojnice a zabezpečenie technického vybavenia	2017	obec	150 tis.	Formulár P2*
Projekt: Zateplenie obecných budov	2016	obec	200 tis.	Formulár P2*
Projekt: Výstavba domu smútku	2017-2018	obec	150 tis.	Formulár P2*
Projekt: Rekonštrukcia kaštieľa	2016-2017	obec	1 mil.	Formulár P2*
2.3 Skvalitnenie ponuky športového, kultúrneho a spoločenského vyžitia v obci				
Projekt: Podpora kultúrnych a športových podujatí	2016-2020	obec	60 tis.	Formulár P2*
Projekt: Výstavba detského a multifunkčného ihriska	2017	obec	80 tis.	Formulár P2*



Projekt: Výstavba multifunkčného športového centra	2016-2017	obec	200 tis.	Formulár P2*
Projekt: Revitalizácia parku v areáli kaštieľa	2016-2017	obec	70 tis.	Formulár P2*
3.1 Prevencia pred povodňami				
Projekt: Protipovodňové opatrenia	2016-2021	obec	800 tis.	Formulár P2*
3.2 Opatrenia proti čiernym skládkam				
Projekt: Predchádzanie čiernym skládkam v katastri obce zakúpením fotopascí	2018	obec	1000	Formulár P2*

*Finálne hodnoty ukazovateľov priradené pre jednotlivé opatrenia (projekty, aktivity) sú uvedené vo Formulári P2 - Zoznam ukazovateľov cieľov/prioritných oblastí PRO

Organizačno-inštitucionálne zabezpečenie plnenia PRO a administratívna podpora

Hlavnými spoluriešiteľmi sú najmä miestni aktéri – obyvatelia obce Nižná Kamenica. V procese prípravy PRO bol navrhnutý dotazník, cieľom ktorého bolo získanie názorov občanov obce na rôzne témy týkajúce sa života v obci. Takto sa obyvatelia obce mohli stať priamymi spoluvorcami PRO a tým aj budúceho rozvoja obce Nižná Kamenica. V procese záverečného spracovania PRO miestni obyvatelia spolu s poslancami a zamestnancami obecného úradu aktívne pristupovali k prerokovaniu finálneho návrhu PRO obce, s dôrazom na definovanie strategickú časť dokumentu.

Inštitucionálne zabezpečenie

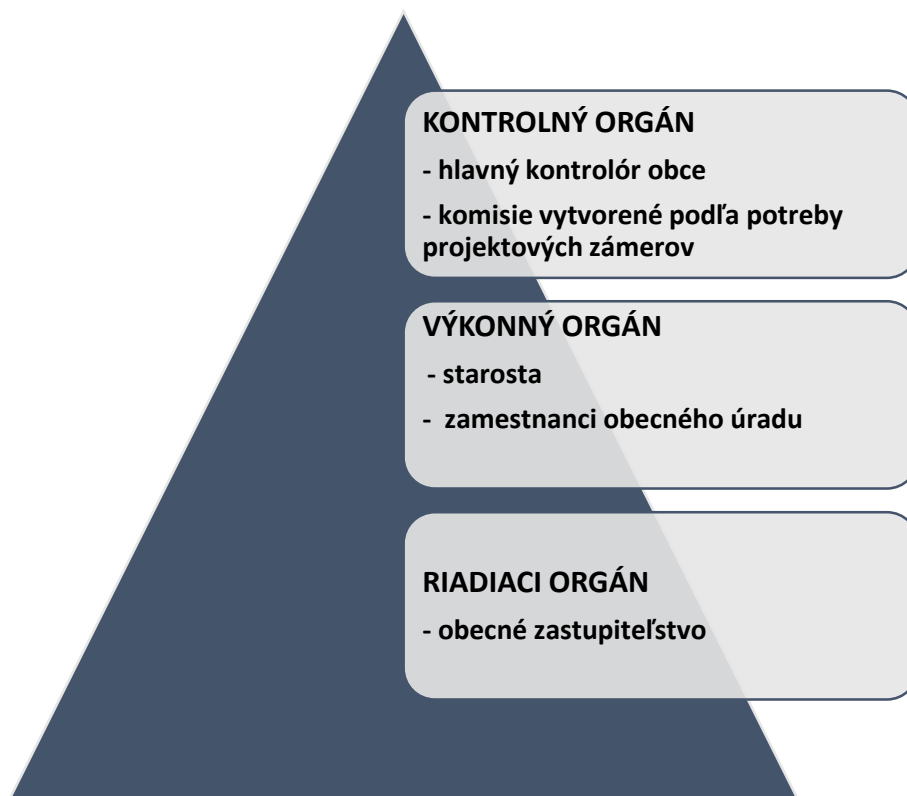
Strategická časť dokumentu ponúka prierezový prehľad o pripravovaných projektoch a aktivitách obce v období 2015 -2021. Široký rámec navrhovaných projektov a aktivít si bude vyžadovať zodpovednú prípravu zo strany obce, nielen čo sa týka zostavenia odborných tímov, ktoré budú zabezpečovať vecnú náplň projektov, ale aj silnú administratívnu podporu, tzv. realizačný tím, ktorý bude zložený zo zamestnancov obecného úradu a podpory z externého odborného prostredia.

Jedným z dôvodov, prečo sa bude organizačnej podpore projektov na začiatku implementačného obdobia 2015 – 2021 venovať zvýšená pozornosť, je náročnosť týchto projektov. Administratívne zaťaženie spojené s projektovou dokumentáciou, verejným obstarávaním a následným nákupom kladie enormné nároky na koordináciu, ktorá v istých momentoch môže zlyhávať a veľakrát vyúsťuje do nemalých problémov, ktoré následne majú vplyv na celkový harmonogram realizácie projektu. S týmto problémom súvisí aj počet riešiteľov, ktorí dosiahnuté výsledky v rámci svojich aktivít podávajú ďalej, rešpektujú



prepojenie na výsledky iných aktivít v projekte či ďalších riešiteľov. S ohľadom na predchádzajúce skúsenosti obce a poddimenzovanie ľudských kapacít na obecnom úrade bude potrebné **spolupracovať s odbornými externými poradcami**, pričom realizácia projektov bude vždy rozdelená do parciálnych cieľov. Parciálne ciele budú reprezentované mini projektmi s vlastnými postupmi a cieľmi. Touto vhodne zvolenou organizačnou podporou dokážeme sprehľadniť celý proces projektového riadenia a viesť realizačný a odborný tím efektívnou cestou bez plytvania času, financiami a ďalšími zdrojmi.

Riadiacim orgánom PRO na úrovni obce bude **obecné zastupiteľstvo**. Výkonným orgánom PRO na úrovni obce bude **starosta**, ktorého kompetencie a zodpovednosti z pohľadu projektového riadenia budú obsahovať hlavne zodpovednosť za systém riadenia PRO - systém čerpania dotácií, využívania úverových zdrojov a účinne, efektívne a hospodárne čerpanie štrukturálnych fondov. Výkonnou zložkou sú aj pracovníci obecného úradu.



Funkciu kontrolného orgánu obce zabezpečí **hlavný kontrolór obce** prípadne príslušné **komisie vytvorené podľa potreby jednotlivých rozvojových zámerov**.

Do realizácie jednotlivých opatrení a aktivít budú podľa potreby a relevantnosti zapájané aj ďalšie subjekty – obyvatelia obce, podnikatelia, mimovládne organizácie ako aj partneri na úrovni mikroregiónu, regiónu či VÚC.



Realizácia naplánovaných projektov obce v období 2015 – 2021 si bude vyžadovať systematickosť na všetkých úrovniach a vo všetkých zložkách projektového riadenia.

Úlohou inštitucionálneho zabezpečenia PRO bude zaistiť koordinovaný postup pri efektívnom, hospodárnom a účinnom spôsobe riadenia projektových zámerov:

- optimálne rozloženie zdrojov
- efektívne a oprávnené čerpanie finančných prostriedkov
- zabránenie duplicity vykonávaných činností, odstránenie nepokrytých činností a zabránenie prelínaniu zdrojov
- koordinovaný prístup v rozdelení konkrétnych úloh
- zabezpečenie priamych informačných tokov
- prijímanie okamžitých nápravných opatrení

Zároveň si obec kladie za cieľ zohľadňovať pripomienky a názory poslancov, zamestnancov OcÚ, partnerov a verejnosti. Dokument PRO obce je preto **živým dokumentom**, ktorý do budúcnosti s možnými aktualizáciami.

Obecné zastupiteľstvo, ktoré schvaľuje celý dokument PRO, raz ročne vyhodnocuje jeho plnenie. Zároveň zodpovedá za schválenie nutného spolufinancovania projektov v procese ich prípravy. Obecné zastupiteľstvo bude zároveň schvaľovacím orgánom pre vypracované hodnotiace a monitorovacie správy, ktoré obec, ako prijímateľ dotácie, bude v stanovených termínoch predkladať poskytovateľovi dotácie.

Komunikačná stratégia obce

Tak ako v každej oblasti života obce, aj pri rozvoji komunikácie je potrebné zohľadňovať reálne potreby občanov a možnosti samosprávy.

Komunikačná stratégia obce Nižná Kamenica vychádza zo skutočnosti, že kvalita poskytovaných informácií bude mať vplyv na spokojnosť jej občanov, ako aj zo skutočnosti, že úlohou samosprávy je zabezpečiť **vzájomnú komunikáciu s občanmi**. To znamená, že okrem poskytovania aktuálnych informácií a zabezpečenia ich dostupnosti pre občanov, je potrebné zaistiť aj spätnú väzbu verejnosti. Z pohľadu miesta, kde komunikácia v samospráve prebieha, hovoríme o dvoch formách komunikácie:

- interná komunikácia – vo vnútri samosprávy,
- externá komunikácia – na území obce a mimo nej.

Hlavnými cieľovými skupinami v komunikácii obce sú:

- interná komunikácia – zamestnanci OcÚ a poslanci OcÚ,
- externá komunikácia – občania obce, spolupracujúci podnikatelia, návštevníci, zamestnanci okolitých obecných úradov.



Samospráva využíva viacero komunikačných prostriedkov:

- prioritne je pre komunikáciu s občanmi určená **webová stránka obce**, ktorá zabezpečuje okamžitú dostupnosť informácií,
- vzhľadom na počet obyvateľov obce je možné využívať aj **priamu - osobnú komunikáciu**,
- ďalším prostriedkom poskytovania informácií je **úradná tabuľa** či **obecný rozhlas**,
- poslednou formou komunikácie je priama **účasť verejnosti na zasadnutiach obecného zastupiteľstva**.

Zo skúseností obce možno konštatovať, že mladšie a stredné vekové kategórie obyvateľov obce dávajú prednosť komunikácii prostredníctvom web stránky, pričom staršie vekové kategórie preferujú priamu komunikáciu či prijímanie informácií prostredníctvom obecného rozhlasu.

Publicita projektov obce

Podľa pokynov poskytovateľov dotácií, či nimi vydávaných Manuálov pre Informovanie a publicitu, je obec zodpovedná za zabezpečenie informovania odbornej a širokej verejnosti o nenávratnej finančnej pomoci poskytnutej z fondov EÚ. Publicita si podľa typu investície (projektu) bude vyžadovať rôzne spôsoby realizácie. Obec má povinnosť zabezpečiť, aby informácie o poskytnutej podpore boli odovzdávané všetkým zapojeným stranám. Dôraz sa kladie na čo najširšiu publicitu, ktorej zrealizovanie potom musí obec adekvátne zdokladovať. Pri realizácii jednotlivých projektov bude obec na komunikáciu – v závislosti od typu projektu a veľkosti investície - využívať tieto formy publicity:

- Veľkoplošnú reklamnú tabuľu (počas realizácie projektu)
- Trvalo vysvetľujúcu informačnú tabuľu (spravidla po ukončení projektu)
- Informačné plagáty, bulletiny
- Obecný rozhlas
- Propagačné a informačné predmety
- Informačné materiály a dokumenty - pri organizácii konferencií, kurzov, workshopov bude informácia o podpore projektov uvádzaná na všetkých pozvánkach, prezenčných listinách a pod.

Prostredníctvom uvádzanej komunikačnej stratégie bude počas obdobia realizácie PRO 2015 – 2021 prebiehať komunikácia s obyvateľmi s cieľom naplniť zadané očakávania obyvateľov o rozvoji obce.



Návrh systému monitorovania a hodnotenia

Monitorovanie je pre účely predloženého PRO chápaný ako systematický proces zberu, triedenia, vyhodnocovania a uchovávanía relevantných informácií celého projektového tímu (realizačného aj odborného) o vecnom a finančnom plnení aktivít PRO. **Cieľom monitorovania nebude len porovnanie dosiahnutého stavu s plánovaným stavom, ale aj celkový priebeh naplňania stanoveného časového harmonogramu a zadefinovaných výstupov.**

Plnenie systému monitorovania a hodnotenia v praxi

Obec bude raz ročne zbierať, vyhodnocovať a spracovávať návrhy, doplnenia a pripomienky poslancov, zamestnancov obecného úradu, zainteresovaných partnerov a verejnosti. Po spracovaní získaných informácií do jednotnej podoby bude obecnému zastupiteľstvu predložené hodnotenie PRO za predchádzajúci rok a návrh na zapracovanie aktualizácií prípadne doplnení.

Monitorovanie Programu rozvoja obce bude nadväzovať na Formulár P2 – ukazovatele výstupu, výsledku a dopadu projektu a bude vykonávaný priebežne počas celého trvania PRO jednak na úrovni obce a zároveň na základe podmienok učených poskytovateľom dotácie, ktorý určí presnú formu monitorovania (formulár), periodicitu predkladania správ, rozsah a zameranie.

Výstupom monitorovania PRO na úrovni obce bude monitorovacia správa za príslušný rok schválená obecným zastupiteľstvom, ktorej súčasťou budú monitorovacie správy schválená riadiacimi orgánmi jednotlivých OP pre daný rok.

Aj napriek popísanej postupnosti krokov systému monitorovania a hodnotenia niekedy sa všetky procesy a aktivity nezrealizujú so 100% úspešnosťou tak, ako bolo pôvodne naplánované. Vzniknuté zmeny bude preto nutné, čo najrýchlejšie účinne popísať, presadiť a adresne uložiť konkrétnemu pracovníkovi s určením termínu realizácie. Aby sa tieto zmeny mohli realizovať, obec zaistí, aby systém, ktorý využíva pre riadenie a implementáciu projektov bol otvorený takýmto úpravám a umožňoval zapracovanie zmien okamžite, bez zbytočných odkladov a neefektívneho plytvania času a nákladov.

Zodpovednosti za jednotlivé typy projektov resp. predkladanie monitorovacích správ nie je možné adresne zadať v tejto chvíli konkrétnemu pracovníkovi. Budú určené v čase prípravy najneskôr však v čase schválenia konkrétneho projektu. Pre tento účel s cieľom eliminovať možné pochybenia bude pre zodpovedných pracovníkov vytvorená pracovná náplň s presným vymedzením ich zodpovedností a kompetencií, ktoré vyplynú zo zmluvy s poskytovateľom dotácie a ním určených postupov a podmienok pre hodnotenie a monitorovanie projektov.



Vyššie uvedenými bodmi nie je dotknutá povinnosť štatutárneho zástupcu obce alebo obecných orgánov ich hlavnej zodpovednosti za všetky správne, aktuálne a úplné skutočnosti uvádzané v monitorovacích správach.

Plán priebežných hodnotení PRO na programové obdobie 2015 – 2021		
Typ hodnotenia	Vykonať prvýkrát	Dôvod vykonania/periodicita
Strategické hodnotenie	Najskôr v roku 2018	Podľa rozhodnutia obce ako koordinátora PRO prípadne identifikácii spoločenskej potreby
Operatívne hodnotenie	V súlade s plánom pre predkladanie Monitorovacích správ, minimálne 4x ročne (kvartálne)	Kontrola – porovnanie dosiahnutého stavu s plánovaným stavom (čas a zdroje – finančné, materiálové, ľudské)
Tematické hodnotenie časti PRO	V roku 2017 (ak relevantné)	Téma hodnotenia identifikovaná ako riziková časť vo výročnej monitorovacej správe za predchádzajúci kalendárny rok
Ad hoc mimoriadne hodnotenie	Ak nutné (podľa potreby)	Pri závažnom odklone od stanovených cieľov; pri návrhu na revíziu PRO
Ad hoc hodnotenie celého PRO alebo jeho časti	Ihneď po identifikácii potreby	Na základe rozhodnutia starostu, kontrolného orgánu, podnetu poslancov, správy auditu a pod.



Finančná časť

Finančná časť obsahuje finančné zabezpečenie jednotlivých opatrení a aktivít, inštitucionálnu a organizačnú stránku realizácie Programu rozvoja obce.

Osnova kapitoly je nasledovná:

- indikatívny finančný plán na celú realizáciu PRO,
- model viaczdrojového financovania jednotlivých opatrení, aktivít (projektov) za účasti sociálno-ekonomických partnerov v území v prepojení na programový rozpočet obce,
- hodnotiaci tabuľka pre výber projektov.

Indikatívny finančný plán

Všetky sumy uvádzané v tomto dokumente pre plánované projekty sú uvádzané hrubým odhadom. Dôvodom je nielen dlhší časový horizont, na ktorý sú tieto prostriedky plánované, ale fakt, že bez spracovania projektovej dokumentácie je nemožné vyčíslit presnú sumu pre konkrétny projekt.

Pre projekt, kde je to možné, obec zabezpečí financovanie v rámci bežnej prevádzky samosprávy, pri náročnejších projektoch sa ráta s hlavným finančným krytím z mimorozpočtových prostriedkov obce, pričom obec ráta s nutným spolufinancovaním, pri projektoch, kde je to relevantné.

Zoznam zdrojov, aj tých potenciálnych, ktorými je možné zabezpečiť finančné krytie projektov obce:

- vlastné zdroje,
- štátne dotácie z účelových fondov,
- financovanie z národných projektov,
- rozpočet samosprávneho kraja,
- EŠIF (európske štrukturálne a investičné fondy),
- sponzorské dary (podnikatelia či súkromné osoby),
- bankový úver.

Celkovým prehľadom plánovaných finančných prostriedkov počas celej doby platnosti schváleného Programu rozvoja obce je Indikatívny rozpočet – sumarizácia.



Formulár F1 Indikatívny rozpočet – sumarizácia

	rok						SPOLU (EUR)
	2016	2017	2018	2019	2020	2021	
Hospodárska oblasť	3,150 mil.	755 tis.	410 tis.	390 tis.	390 tis.	120 tis.	5, 215 mil.
Sociálna oblasť	885 tis.	990 tis.	125 tis.	50 tis.	50 tis.	10 tis.	2,110 mil.
Environmentálna oblasť	160 tis.	160 tis.	161 tis.	160 tis.	160 tis.	0	801 tis.
SPOLU (EUR)	4,195 mil.	1,905 mil.	696 tis.	600 tis.	600 tis.	130 tis.	8,126 mil.

Zdroj: MDVRR 2015, vlastné spracovanie

Model viaczdrojového financovania a finančný rámeč

Predložená Intervenčná matica predstavuje hrubý odhad objemu finančných zdrojov potrebných na realizáciu stanovených projektových zámerov. Definitívna výška investícií bude známa až po vypracovaní projektovej dokumentácie pre konkrétny projektový zámer pri zohľadnení výsledku verejného obstarávania.

Formulár F2: Model viaczdrojového financovania - intervenčná matica

Viaczdrojové financovanie (EUR)								
Opatrenie	Celkové náklady	Verejné zdroje					Súkro mné zdroje	iné zdroje
		EÚ	Štát	V Ú C	Obec	Spolu		
1.1 Zlepšenie technickej vybavenosti obce	3 145 000	2 500 000	468 750	0	156 250	3 125 000	0	20 000
1.2 Skvalitnenie miestnej dopravnej infraštruktúry	1 250 000	1 000 000	187 500	0	62 500	1 250 000	0	0
1.3 Podpora rozvoja cestovného ruchu	540 000	432 000	81 000	0	27 000	540 000	0	0
1.4 Podpora podnikateľov – SZČO, MSP, SHR	100 000	80 000	15 000	0	5 000	100 000	0	0
1.5 Podpora a rozvoj spolupráce s okolitými obcami a podpora	180 000	144 000	27 000	0	9 000	180 000	0	0



cezhraničnej spolupráce								
2.1 Podpora tvorby podmienok pre rozvoj bývania v obci	200 000	160 000	30 000	0	10 000	200 000	0	0
2.2 Podpora sociálnej infraštruktúry a služieb a bezpečnosti v obci	1 500 000	1 200 000	225 000	0	75 000	1 500 000	0	0
2.3 Skvalitnenie ponuky športového, kultúrneho a spoločenského vyžitia v obci	410 000	328 000	61 500	0	20 500	410 000	0	0
3.1 Prevencia pred povodňami	800 000	640 000	120 000	0	400 000	800 000	0	0
3.2 Opatrenia proti čiernym skládkam	1000	0	800	0	200	1000	0	0

Finančný rámec na realizáciu PRO

Finančný rámec na realizáciu PRO ako detailný prehľad finančných nárokov jednotlivých projektových zámerov, je formulárom s podrobnou štruktúrou plánovaných finančných prostriedkov na opatrenia, projekty a aktivity PRO na celé jeho obdobie.

Hodnotiacia tabuľka pre výber projektov

Pre transparentný a nespochybniteľný výber projektov a stanovenie priorít pri ich financovaní, bola vypracovaná tabuľka pre výber projektov, ktorá je súčasťou finančnej časti.

Hodnotiacim kritériom s najvyššou váhou je nielen výsledok projektu, ale aj jeho dopad – prínos pre rozvoj obce z pohľadu trvalo udržateľného rozvoja.

Formulár F3: Hodnotiacia tabuľka pre výber projektov

Kategória	Úroveň dôležitosti	Hodnotiace kritérium (podmienky pre zaradenie do úrovne dôležitosti)	Projekt/Aktivita
1	Najvyššia priorita	<ul style="list-style-type: none"> - projekty zamerané na okamžité riešenie náhlych havarijných situácií, prírodných katastrof alebo mimoriadnych situácií - projekty, ktorých plnenie je pre obec povinné (usmernenie na úrovni SR alebo EÚ, projekty plynúce zo zmeny legislatívy) 	
2	Vysoká Priorita	<ul style="list-style-type: none"> - projekty na predchádzanie dôsledkov prírodných katastrof alebo mimoriadnych situácií 	Projekt: Vybudovanie kanalizácie s ČOV



		<ul style="list-style-type: none"> - projekty smerujúce k rozvoju obce, ktorých financovanie je možné realizovať zo zdrojov obce - projekty smerujúce k rozvoju obce, ktorých financovanie je možné získať zo zdrojov EÚ - projekty, ktorých realizáciu považujú obyvatelia obce za nevyhnutnú (silná podpora miestnych obyvateľov) - Projekty ktorých plnenie je možné zaradiť pod Všeobecne záväzné nariadenia obce 	<p>Projekt: Rekonštrukcia a dobudovanie vodovodu</p> <p>Projekt: Rekonštrukcia a rozšírenie verejného osvetlenia</p> <p>Projekt: Rekonštrukcia a dobudovanie miestnych cestných komunikácií</p> <p>Projekt: Rekonštrukcia a dobudovanie chodníkov pre chodcov</p> <p>Projekt: Zateplenie obecných budov</p> <p>Projekt: Rekonštrukcia kaštieľa</p> <p>Projekt: Revitalizácia parku v areáli kaštieľa</p> <p>Projekt: Protipovodňové opatrenia</p>
3	Stredná priorita	<ul style="list-style-type: none"> - projekty, ktoré robia obec príťažlivejšou, zaujímavejšou v očiach obyvateľov, návštevníkov - projekty, ktoré sú pre obec, vhodné a podporujú rozvoj obce - projekty, na ktoré je možné získať financovanie z mimorozpočtových zdrojov a sú v súlade so rozvojovým smerovaním obce 	<p>Projekt: Optické pripojenie v obci</p> <p>Projekt: Bezpečná obec</p> <p>Projekt: Rekonštrukcia a rozšírenie obecného rozhlasu</p> <p>Projekt: Podpora rozvoja služieb a podnikateľských aktivít v obci</p> <p>Projekt: Rozvoj partnerskej spolupráce</p> <p>Projekt: Podpora individuálnej domovej výstavby</p> <p>Projekt: Rekonštrukcia požiarnej zbrojnice a zabezpečenie technického vybavenia</p> <p>Projekt: Výstavba domu smútku</p> <p>Projekt : Podpora kultúrnych a športových podujatí</p> <p>Projekt: Výstavba detského a multifunkčného ihriska</p> <p>Projekt: Výstavba multifunkčného športového centra</p>
4	Nízka priorita	<ul style="list-style-type: none"> - projekty, ktorých prínos pre rozvoj obce je minimálny - projekty bez silnej podpory obyvateľov obce 	<p>Projekt: Výstavba turistických chodníkov a cyklotrasy</p> <p>Projekt: Predchádzanie čiernym skládkam v katastri obce zakúpením fotopascí</p>



	- projekty na základe nepresne zadaných projektových úvah bez jasného cieľa	
--	---	--

Na základe vyššie uvádzanej tabuľky pre výber projektov, ktorá stanovuje kritéria pre výber projektov obce Nižná Kamenica, sa v nasledujúcom programovom období plánuje zrealizovať celkovo 22 projektov, pričom 8 projektov má vysokú prioritu, 12 projektov bude realizovaných ako projekty so strednou prioritou a 2 projekty s nízkou prioritou.

Tabuľka je však iba rámcovým prehľadom pripravovaných projektov a je otvorená ďalším úpravám a doplneniam. Približuje projektové zámery obce, avšak finálna verzia predkladaných projektov bude vždy závislá na finančných možnostiach obce, podmienok konkrétnych výziev a pokynov poskytovateľov.



Prílohy

- Vyhodnotenie dotazníkov
- Formulár č. Ú 6 - Ex-post hodnotenie predchádzajúceho obdobia
- Formulár č. F 2 - Finančný rámec pre realizáciu PRO obce Nižná Kamenica
- Formulár č. P 3 - Súhrnný prehľad projektových zámerov obce Nižná Kamenica

